ГАЗЕТА КАБІНЕТУ МІНІСТРІВ УКРАЇНИ

ЗАСНОВАНА В 1990 РОЦІ

www.ukurier.gov.ua

УРЯДОВИЙ КУР'ЄР

ЧЕТВЕР, **12 ЛИПНЯ 2018 РОКУ** | ЦІНА ДОГОВІРНА | **№128** (6244)

ЦИТАТА ДНЯ

ПЕТРО ПОРОШЕНКО:

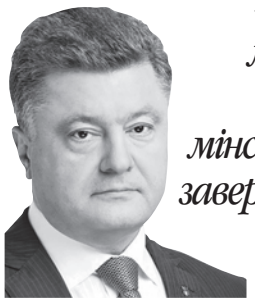

«Ціна за агресію для Росії лише зростатиме доти, доки не буде виконано мінських домовленостей і не завершиться окупація Криму й Донбасу. Настав час для конкретних дій».

Президент України про важливість посилення міжнародного тиску на Кремль

ВВП буде вищим, ніж очікували

РІВЕНЬ ЖИТТЯ. Міністерство економічного розвитку і торгівлі поліпшило прогноз зростання ВВП України у 2018 році до 3,2% з 3%, зростання економіки у 2019 році прогнозують на рівні 3%, у 2020 році — 3,8%, у 2021-му — 4,1% . Про це повідомляє УНІАН. Відповідний прогноз соціального та економічного розвитку, розроблений Мінекономрозвитку, схвалили вчора на засіданні уряду. При цьому прогноз інфляції на 2018 рік було погіршено до 9,9% з 9%, у 2019 році зростання цін може становити 7,4% зі зниженням до 5% до 2021-го. Реальний ВВП України у 2021 році перевищить рівень 2013-го на 1,6%.

Раніше повідомляли, що Міжнародний валютний фонд прогнозує зростання економіки України цього року на рівні 3—3,5%, але вважає його недостатнім для подолання відставання в розвитку економіки та покращення стандартів життя в країні. Згідно з експертним консенсус-прогнозом, складеним УНІАН, зростання валового внутрішнього продукту України за підсумками 2018 року може становити 3% з інфляцією до 11,5%.

ЦИФРА ДНЯ

1,210 трлн грн

становив у червні обсяг грошової маси в Україні. Як повідомляє НБУ, з початку року цей показник зріс на 0,1%

Уряд відзвітував за півроку роботи



Фото з Урядового порталу

ЗАСІДАННЯ КАБІНЕТУ МІНІСТРІВ. *Прем'єр Володимир Гройсман наголосив на досягнутому за цей час, акцентував на проблемах та окреслив плани на майбутнє*

Чого очікувати Києву від саміту НАТО

Відділ новин «Урядового кур'єра»

ГЕОПОЛІТИКА. Учора у Брюсселі розпочався саміт країн-членів НАТО. Президент Петро Порошенко візьме участь у заходах, які пройдуть у межах саміту, на запрошення генерального секретаря Альянсу Єнса Столтенберга, повідомляє прес-служба АП.

Головним заходом для інтересів Києва стане засідання Північноатлантичної ради на рівні глав держав та урядів, на яке запрошено Україну та Грузію. А вчора Петро Порошенко взяв участь у засіданні глав держав та урядів країн — контрибуторів місії НАТО в Афганістані «Рішуча підтримка».

На сьогодні в Афганістані перебуває 11 українських військовослужбовців. Але за інформацією керівника управління з питань співробітництва з НАТО Урядового офісу з питань європейської та євроатлантичної інтеграції Олексія Генчева, цю місію буде розширено до 29 осіб. За його словами, цей крок стане «не просто політичним сигналом», а він надає нашим воїнам змогу здобути досвід і посилює оперативну здатність виконувати бойові завдання Збройних сил на сході України.

Програма перебування Петра Порошенка у Брюсселі передбачає двосторонні зустрічі з лідерами інших країн. Він візьме участь у публічному заході «НАТО залучає: діалог в рамках Брюссельського саміту», який проведе Німецький фонд Маршалла у штаб-квартирі Альянсу.

Як сказав в інтерв'ю DW глава місії України при НАТО Вадим Пристайко, Київ очікує, що під час саміту НАТО підтвердить підтримку нашої держави в умовах російської агресії, ще раз заявить про невизнання окупації Криму та Донбасу, закличе звільнити українських політв'язнів і засудить незаконне будівництво Керченського мосту. Як відомо, Альянс підтримує Україну через десять трастових фондів, тренує українських солдатів, надає обладнання. «Уже отримую підтвердження країн про додаткові внески, які будуть оголошені під час саміту», — повідомив Вадим Пристайко. За його словами, передбачається, що держави-члени НАТО ухвалять окрему заяву щодо України.

Обсяг держзамовлення на фахівців зменшили

АБІТУРІЄНТ-2018. Кабмін затвердив обсяги державного замовлення на підготовку фахівців, наукових, науково-педагогічних та робітничих кадрів, на підвищення кваліфікації та перепідготовку кадрів у 2018 році, а також проектні обсяги державного замовлення на 2019 та 2020 роки. Про це повідомляє прес-служба Мінекономрозвитку.

Загальний обсяг прийому фахівців передбачено в кількості 191 100 осіб, зокрема за денною формою навчання — 171 355, що менше від затверджених у 2017 році показників на 9,6 та 9,5% відповідно. Обсяги прийому державного замовлення на підготовку фахівців з вищою освітою запропоновано: «молодший спеціаліст» — 39 210 осіб, з них за денною формою навчання — 35 881, що порівняно з минулим роком зменшено на 30,5 % та 30,6%, «бакалавр» — 78755 осіб, з них за денною формою навчання — 71 873, або на 4,2% та 3,5% менше, ніж у 2017 році, «магістр на основі освітньо-кваліфікаційного рівня бакалавра» — 62 403 особи, що більше порівняно з 2017-м відповідно на 0,4%, зокрема за денною формою навчання — 53 720 осіб, що більше, ніж 2017-го, на 0,9%. Прийом учнів на навчання за робітничими спеціальностями за державним замовленням у 2018 році передбачено обсягом 23 000 осіб. 2018-го передбачено підвищення кваліфікації та проходження перепідготовки, спеціальної підготовки і спеціалізації для 213 991 особи.

«Держзамовлення має відповідати потребам ринку, тому Мінекономрозвитку розробило зміни до механізму державного замовлення, щоб створити додаткову мотивацію для студентів найбільш затребуваних спеціальностей», — прокоментував це рішення віце-прем'єр-міністр — міністр економічного розвитку і торгівлі Степан Кубів. За його словами, із цього року уряд пропонує заборонити перерозподіл держзамовлення між галузями. Наступного запроваджують ще кілька важливих змін. Серед них виплата підвищеної стипендії студентам за інженерними, технічними, аграрними спеціальностями, яких потребує промисловість та IT-галузь.

КУРСИ ВАЛЮТ/БАНКІВСЬКІ МЕТАЛИ встановлені Національним банком України на **11 липня 2018 року**

USD 2620.9172 (за 100 доларів США) **EUR 3069.8803** (за 100 євро) **RUB 4.1972** (за 10 рублів) / **AU 328584.39 AG 4247.20 PT 222515.87 PD 252918.51** (за 10 тройських унцій)

4 820103 080039

ОГОЛОШЕННЯ

ПОВІДОМЛЕННЯ
про плановану діяльність, яка підлягає оцінці впливу на довкілля

Акціонерне товариство «Укргазвидобування», код ЄДРПОУ 30019775, інформує про намір провадити плановану діяльність та оцінку впливу на довкілля.

1. Інформація про суб'єкта господарювання

Юридична адреса: 04053, Київ-53, вул. Кудрявська, буд. 26/28;

тел.: (044) 461-25-49; факс: (044) 461-29-72

2. Планована діяльність, її характеристика, технічні альтернативи

Планована діяльність, її характеристика

Розширення меж спеціального дозволу на геологічне вивчення, в тому числі дослідно-промислову розробку родовища, з подальшим видобуванням нафти, газу (промислова розробка родовища) (газ природний, нафта, конденсат, супутні компоненти: етан, пропан, бутани — корисні копалини загальнодержавного значення) Петровецької площі згідно спеціального дозволу №4545 від 15.07.2014 року.

Пошук і розвідка покладів вуглеводнів, у разі введення в ДПР родовища — дослідно-промислова розробка, геолого-економічна оцінка і затвердження запасів ДКЗ України, промислова розробка. Метод розробки родовища — на виснаження, режим — газовий. Кінцева продукція — підготовлений до споживання газ природний, нафта і конденсат.

Роботи на ділянці надр буде здійснювати структурний підрозділ — філія ГПУ «Львівгазвидобування» АТ «Укргазвидобування».

Технічні альтернативи не розглядаються (об'єкт існуючий, наявні документи дозвільного характеру).

3. Місце провадження планованої діяльності, територіальні альтернативи

В адміністративному відношенні Петровецька площа розташована в межах Вижницького та Сторожинецького районів Чернівецької області. Від м. Вижниця ділянка розташована на відстані 28 км на південний схід, від м. Сторожинець — 34 км на південний захід, від обласного центру м. Чернівці — 55 км на південний захід, від м. Львів — 220 км на південний схід.

Територіальні альтернативи не розглядаються (об'єкт існуючий, площа ділянки надр 40,4 км^2).

4. Соціально-економічний вплив планованої діяльності

Оптимальне освоєння запасів газу та забезпечення ресурсної бази вуглеводнів України. Позитивний аспект — створення робочих місць, забезпечення потреб населення послугами підприємства. Прийняті природоохоронні заходи забезпечують мінімальний залишковий рівень впливу господарської діяльності на умови життєдіяльності місцевого населення та його здоров'я.

5. Загальні технічні характеристики, у тому числі параметри планованої діяльності (потужність, довжина, площа, обсяг виробництва тощо)

Геологічне вивчення Покутсько-Буковинських Карпат продовжується уже більше, як півстоліття. Проте ця частина Передкарпатського прогину була і залишається найменш вивченою, в порівнянні з його іншими частинами, де давно відомі родовища корисних копалин.

З 1961 р. паралельно з геофізичними роботами розпочалося буріння глибоких свердловин з метою виявлення глибинних складок під насувом Покутсько-Буковинських Карпат і оцінки нафтогазоносності розрізу. На досліджуваній (Петровецькій) площі були пробурені параметричні свердловини Шепіт-1 і Сергії-1. Вони підтвердили наявність глибинних складок і визначили стратегію пошуків нафти і газу, вказавши, що перспективи пошуків слід пов'язувати з утвореннями неогену-мезозою Більче-Волицької зони.

З 1972 р. систематично проводяться сейсмічні дослідження, які дозволили в значній мірі вивчити геологічну будову Покутсько-Буковинських Карпат, виявити низку перспективних об'єктів. Сейсмічні дослідження МВХ-РНП на площі Селятин — Яблунів — Великий Рожен — Вижниця – Фальків дали змогу уточнити будову Черешенської структури, Солонецького і Вижницького блоків по гіпсоангідритовому горизонту Внутрішньої зони Передкарпатського прогину. Цими роботами вперше виявлена Петровецька антиклінальна складка в товщі мезозойських відкладів під насувом Скибової зони Карпат.

У 1980 р. сейсмічні дослідження МВХ велись на Гільчинській площі. Було уточнено місцеположення Черешенського, Косівського, Передкарпатського, Шепітського і Ростоцького розломів, північно-західного крила Лопушнянської структури, Калуського і Солонецького блоків та вивчено геологічну будову Петровецької площі. Виділені антикліналі Мигівської і Сегівської структур.

Новим поштовхом для робіт на Петровецькій площі стало відкриття Лопушнянського нафтового родовища (в пошуковій свердловині № 3-Лопушнянська з інтервалу 4180-4199 м отримано приплив нафти, дебітом 344 м^3/д).

Власне Петровецька структура виявлена сейсмікою в 1978-80 роках. За даними сейсмічних досліджень структура-пастка представлена антикліналлю карпатського простягання. Склепіння обмежується ізогіпсою /-/4600 м і ускладнене Шепітським розломом. Північно-східне крило коротке, пологе (3-5^0) і розташоване в Берегомет-Лопушнянському блоці; південно-західне — видовжене, крутіше (12-15^0), знаходиться в Розтоцько-Петровецькому блоці. Амплітуда Шепітського повздовжнього порушення, яке розділяє ці блоки, складає біля 400 метрів. Враховуючи геологічну будову Петровецької складки, її розміри, глибину залягання продуктивних горизонтів, на пошуковому етапі рекомендувалось пробурити три свердловини.

В 1989-1992 рр. на площі пробурені пошукові свердловини №№ 1, 2, 3-Петровецькі. Свердловина № 1-Петровецька була аварійною, і при вибої 4472 м не вийшла з відкладів стебницької світи міоцену. Свердловина № 2-Петровецька при вибої 4970 м розкрила відклади нижнівської світи верхньої юри, а № 3-Петровецька при вибої 5585 м — відклади палеозою. Покладів вуглеводнів не виявлено.

У 2015 році Західно-Українською геофізичною розвідувальною експедицією, на замовлення ПАТ «Укргазвидобування», виконано тематичні роботи на Петровецькій площі. За виконаними геолого-тематичними роботами з переобробки та переінтерпритації даних сейсморозвідувальних робіт минулих років, з врахуванням результатів буріння, уточнено геологічну будову та складено Паспорт на Петровецьку структуру, підготовлену до глибокого буріння на нафту і газ, на основі якого, у 2016 році УкрНДІгазом виконано Проект пошуково-розвідувального буріння.

В процесі проектування пошуково-розвідувальних робіт на Петровецькій площі, керуючись результатами аналізу геолого-геофізичної вивченості досліджуваної території та проведеного локального прогнозу нафтогазоносності надр, виділено два пошукові об'єкти, приурочені до автохтонних мезозойських відкладів Більче-Волицької зони.

З метою опошукування виділених об'єктів і оцінки ймовірних покладів вуглеводнів запроектовано буріння однієї незалежної пошукової свердловини і однієї залежної (від результатів пошукової) розвідувальної свердловини, проектними глибинами 5000 м, проектним горизонтом — рава-руська світа верхньої юри у північно-східному (Берегомет-Лопушнянському) блоці і буріння однієї пошукової свердловини у південно-західному (Розтоцько-Петровецькому) блоці, проектною глибиною 5500 м і проектним горизонтом — рава-руська світа верхньої юри.

У відповідності до нових уявлень про геологічну модель Петровецької площі, північно-східний блок виявився майже повністю за межами існуючого спеціального дозволу на користування надрами, а отже виникла необхідність у розширенні його меж.

6. Екологічні та інші обмеження планованої діяльності за альтернативами: екологічні та інші обмеження планованої діяльності встановлюються згідно Законодавства України.

7. Необхідна еколого-інженерна підготовка і захист території за альтернативами: топографо-геодезичні, інженерно-геологічні, гідрологічні, екологічні, археологічні та інші вишукування виконуватимуться у необхідному обсязі, згідно чинного законодавства, з метою забезпечення раціонального використання природних ресурсів, а також забезпечення виконання охоронних відновлюваних, захисних та компенсаційних заходів.

8. Сфера, джерела та види можливого впливу на довкілля:

Можливі впливи планованої діяльності на довкілля включають:

Клімат і мікроклімат: процес розробки родовища не є діяльністю, що має значні виділення тепла, вологи, газів, що володіють парниковим ефектом і інших речовин, викиди яких можуть вплинути на клімат і мікроклімат в прилеглій місцевості.

Повітряне середовище: з урахуванням реалізації природоохоронних заходів, очікуваний вплив характеризується як екологічно допустимий. Платіж за викиди забруднюючих речовин в атмосферу, визначений в грошовому виразі, розраховується згідно ставки податку за викиди в атмосферне повітря окремих забруднюючих речовин стаціонарними джерелами забруднення (п. 243.1 ст. 243 Податкового кодексу України).

Водне середовище: Передбачено впровадження заходів щодо забезпечення режиму обмежень ПЗС; при штатному режимі діяльності підприємства, з урахуванням впровадження передбачених організаційно-технічних та природоохоронних заходів – вплив характеризується як екологічно допустимий.

Вплив на ґрунт та земельні ресурси: буде здійснюватися при видобувних роботах. Вплив планованої діяльності на ґрунт в звичайному режимі експлуатації мінімальний, і може бути помітним в разі порушення технологічних процесів. Мінімізація ризиків досягається шляхом ретельного управління діяльністю, забезпеченням безпечного поводження з небезпечними речовинами. Розробка родовища не призведе до зміни водно-фізичних та інших властивостей ґрунтів.

Природно-заповідний фонд: в межах родовища території та об'єкти природо-заповідного фонду відсутні.

Рослинний, тваринний світ:

Рослинність — прямі загрози, які могли сприяти порушенню ґрунтового та рослинного покриву мінімальні або відсутні; передбачені дії, направленні на зменшення можливих ризиків щодо порушення природного рослинного покриву.

Тваринний світ — вплив опосередкований за рахунок викидів забруднюючих речовин в атмосферне повітря.

Вплив об'єкта на рослинний і тваринний світ, заповідні об'єкти характеризується як *екологічно допустимий.*

Навколишнє соціальне середовище (населення): має позитивний аспект (позитивний вплив на місцеву економіку; залучення інвестицій в економіку району). Впровадження планової діяльності є вагомим внеском у розвиток як регіональної економіки, так і економіки України в цілому.

Навколишнє техногенне середовище: планована діяльність не спричиняє порушення навколишнього техногенного середовища за умов комплексного дотримання правил експлуатації. Пам'ятки архітектури, історії і культури (як об'єкти забудови), зони рекреації, культурного ландшафту та інші елементи техногенного середовища в зоні впливу об'єкта відсутні.

Відходи: процес утворення та поводження з відходами регулюється вимогами Закону України «Про відходи» (при виникненні аварійних ситуацій кількісний та якісний склад відходів визначається на місцях, по мірі їх утворення у порядку до вимог діючих законодавчих норм і актів).

9. Належність планованої діяльності до першої чи другої категорії видів діяльності та об'єктів, які можуть мати значний вплив на довкілля та підлягають оцінці впливу на довкілля (зазначити відповідний пункт і частину статті 3 Закону України «Про оцінку впливу на довкілля»): планована діяльність належить до першої категорії видів планованої діяльності та об'єктів, які можуть мати вплив на довкілля та підлягають оцінці впливу на довкілля згідно із ст.3 Закону України «Про оцінку впливу на довкілля» № 2059-VIII від 23 травня 2017 року.

10. Наявність підстав для здійснення оцінки транскордонного впливу на довкілля (в тому числі наявність значного негативного транскордонного впливу на довкілля та перелік держав, довкілля яких може зазнати значного негативного транскордонного впливу (зачеплених держав): підстав для здійснення оцінки транскордонного впливу на довкілля немає.

11. Планований обсяг досліджень та рівень деталізації інформації, що підлягає включенню до звіту з оцінки впливу на довкілля:

у відповідності із вимогами ст. 6 Закону України «Про оцінку впливу на довкілля» № 2059-VIII від 23 травня 2017 року, до звіту з оцінки впливу на довкілля будуть включені з достатньою деталізацією наступні планові показники:

— опис місця провадження, цілі та опис основних характеристик планованої діяльності;

— опис поточного стану і факторів довкілля;

— оцінка впливу планованої діяльності на геологічне середовище, атмосферне повітря,

— поверхневі і підземні води, техногенне середовище, соціальне середовище;

— опис передбачених заходів, спрямованих на запобігання, відведення, уникнення, зменшення усунення значного негативного впливу на довкілля, в тому числі (за можливості) компенсаційних заходів;

— зауваження та пропозиції, які надійдуть у результаті громадських обговорень.

12. Процедура оцінки впливу на довкілля та можливості для участі в ній громадськості:

Планована суб'єктом господарювання діяльність може мати значний вплив на довкілля і, отже, підлягає оцінці впливу на довкілля згідно Закону України «Про оцінку впливу на довкілля».

Оцінка впливу на довкілля — це процедура, що передбачає:

1) підготовку суб'єктом господарювання звіту з оцінки впливу на довкілля;

2) проведення громадського обговорення планованої діяльності;

3) аналіз уповноваженим органом звіту з оцінки впливу на довкілля, будь-якої додаткової інформації, яку надає суб'єкт господарювання, а також інформації, отриманої від громадськості під час громадського обговорення, під час здійснення процедури оцінки транскордонного впливу, іншої інформації;

4) надання уповноваженим органом мотивованого висновку з оцінки впливу на довкілля, що враховує результати аналізу, передбаченого попереднім абзацом;

5) врахування висновку з оцінки впливу на довкілля у рішенні про провадження планованої діяльності, вказаного у пункті 14 цього повідомлення.

У висновку із оцінки впливу на довкілля уповноважений орган, виходячи з оцінки впливу на довкілля планованої діяльності, визначає допустимість чи обґрунтовує недопустимість провадження планованої діяльності та визначає екологічні умови її провадження.

Забороняється розпочинати провадження планованої діяльності без оцінки впливу на довкілля та отримання рішення про провадження планованої діяльності.

Процедура оцінки впливу на довкілля передбачає право і можливості громадськості для участі у цій процедурі, зокрема на стадії обговорення обсягу досліджень та рівня деталізації інформації, що підлягає включенню до звіту з оцінки впливу на довкілля, а також на стадії розгляду уповноваженим органом поданого суб'єктом господарювання звіту із оцінки впливу на довкілля.

На стадії громадського обговорення звіту із оцінки впливу на довкілля протягом щонайменше 25 робочих днів громадськості надається можливість подавати будь-які зауваження і пропозиції до звіту та планованої діяльності, а також взяти участь у громадських слуханнях. Детальніше про процедуру громадського обговорення на стадії звіту зі оцінки впливу на довкілля буде повідомлено у оголошенні про початок громадського обговорення.

13. Громадське обговорення обсягу досліджень та рівня деталізації інформації, що підлягає включенню до звіту з оцінки впливу на довкілля: протягом 20 робочих днів з дня оприлюднення цього повідомлення на офіційному веб-сайті уповноваженого органу громадськість має право надати уповноваженому органу, зазначеному у пункті 15 цього повідомлення, зауваження і пропозиції до планованої діяльності, обсягу досліджень та рівня деталізації інформації, що підлягає включенню до звіту з оцінки впливу на довкілля.

Надаючи такі зауваження і пропозиції, вкажіть унікальний реєстраційний номер справи про оцінку впливу на довкілля планованої діяльності в Єдиному реєстрі з оцінки впливу на довкілля (зазначений на першій сторінці цього повідомлення). Це значно спростить процес реєстрації та розгляду Ваших зауважень та пропозицій. У разі отримання таких зауважень і пропозицій громадськості вони будуть розміщені в Єдиному реєстрі з оцінки впливу на довкілля та передані суб'єкту господарювання (протягом трьох робочих днів з дня їх отримання). Особи, що надають зауваження і пропозиції, своїм підписом засвідчують свою згоду на обробку їх персональних даних. Суб'єкт господарювання під час підготовки звіту з оцінки впливу на довкілля зобов'язаний врахувати повністю, врахувати частково або обґрунтовано відхилити зауваження і пропозиції громадськості, надані у процесі громадського обговорення обсягу досліджень та рівня деталізації інформації, що підлягає включенню до звіту з оцінки впливу на довкілля. Детальна інформація про це включається до звіту з оцінки впливу на довкілля.

14. Рішення про провадження планованої діяльності: відповідно до законодавства рішенням про провадження даної планованої діяльності буде — спеціальний дозвіл (з розширеними межами) №4545 від 15.07.2014 року на користування надрами, з метою геологічного вивчення нафтогазоносних надр, у тому числі дослідно-промислової розробки родовищ, з подальшим видобуванням нафти, газу (промислова розробка родовищ) Петровецької площі, що видається Держгеонадрами України.

15. Усі зауваження і пропозиції громадськості до планованої діяльності, обсягу досліджень та рівня деталізації інформації, що підлягає включенню до звіту з оцінки впливу на довкілля, необхідно надсилати до: відділу оцінки впливу на довкілля Міністерства екології та природних ресурсів України.

Поштова адреса: 03035, м. Київ, вул. Василя Липківського, 35

тел.: +38 (044) 206-31-29, e-mail: m.shimkus@menr.gov.ua

контактна особа: Шимкус Марина Олександрівна, начальник відділу оцінки впливу на довкілля Мінприроди України.

ОГОЛОШЕННЯ
про початок громадського обговорення звіту з оцінки впливу на довкілля

(реєстраційний номер справи про оцінку впливу на довкілля планованої діяльності 2018516797)

Повідомляємо про початок громадського обговорення звіту з оцінки впливу на довкілля планованої діяльності, зазначеної у пункті 1 цього оголошення, з метою виявлення, збирання та врахування зауважень і пропозицій громадськості до планованої діяльності.

1. Планована діяльність

Геологічне вивчення, в тому числі дослідно-промислова розробка родовища з подальшим видобуванням нафти, газу (промислова розробка родовища) (газ природний, конденсат, нафта, супутні компоненти — корисні копалини загальнодержавного значення) Наріжнянського родовища.

Пошук і розвідка покладів вуглеводнів, у разі введення в ДПР родовища — дослідно-промислова розробка, геолого-економічна оцінка і затвердження запасів в ДКЗ України, промислова розробка. Метод розробки родовища — на виснаження, режим — газовий. Кінцева продукція — підготовлений до споживання газ природний, нафта і конденсат. Роботи на ділянці надр буде здійснювати структурний підрозділ — філія ГПУ «Шебелинкагазвидобування» АТ «Укргазвидобування».

Наріжнянське родовище розташоване в межах Валківського району Харківської області України.

Територіальні альтернативи не розглядаються (об'єкт існуючий, площа ділянки надр 38,3 км^2; площа знаходиться в геологічному вивченні).

Технічні альтернативи не розглядають (об'єкт існуючий, наявні документи дозвільного характеру).

2. Суб'єкт господарювання

Акціонерне товариство «Укргазвидобування», код за ЄДРПОУ 30019775

Юридична адреса: 04053, Київ-53, вул. Кудрявська, буд. 26/28;

тел.: (044) 461-25-49; факс: (044) 461-29-72

3. Уповноважений орган, який забезпечує проведення громадського обговорення

Міністерство екології та природних ресурсів України, відділ оцінки впливу на довкілля, поштова адреса: 03035, м. Київ, вул. Василя Липківського, 35

тел.: +38 (044) 206-31-29, e-mail: m.shimkus@menr.gov.ua

контактна особа: Шимкус Марина Олександрівна, начальник відділу оцінки впливу на довкілля Мінприроди України

4. Процедура прийняття рішення про провадження планованої діяльності та орган, який розглядатиме результати оцінки впливу на довкілля

Рішенням про провадження планованої діяльності буде спеціальний дозвіл на користування надрами з метою геологічного вивчення, в тому числі дослідно-промислової розробки родовища з подальшим видобуванням нафти, газу (промислова розробка родовища) Наріжнянського родовища, що видає Держгеонадра України.

5. Строки, тривалість та порядок громадського обговорення звіту з оцінки впливу на довкілля, включаючи інформацію про час і місце усіх запланованих громадських слухань

Тривалість громадського обговорення становить 25 робочих днів (не менше 25, але не більше 35 робочих днів) з моменту офіційного опублікування цього оголошення (зазначають у назві оголошення) та надання громадськості доступу до звіту з оцінки впливу на довкілля та іншої додаткової інформації, визначеної суб'єктом господарювання, що передають для видачі висновку з оцінки впливу на довкілля.

Протягом усього строку громадського обговорення громадськість має право подавати будь-які зауваження або пропозиції, які, на її думку, стосуються планованої діяльності, без необхідності їх обґрунтування. Зауваження та пропозиції можна подавати в письмовій формі (у тому числі в електронному вигляді) та наочно під час громадських слухань із внесенням до протоколу громадських слухань. Пропозиції, надані після встановленого строку, не розглядають.

Громадські слухання (перші) відбудуться 30 липня 2018 року о 10:00 годині у приміщенні Reikartz Харків, Харківська область, м. Харків, вул. Садова, 4.

6. Уповноважений центральний орган або уповноважений територіальний орган, що забезпечує доступ до звіту з оцінки впливу на довкілля та іншої доступної інформації щодо планованої діяльності

Міністерство екології та природних ресурсів України, відділ оцінки впливу на довкілля, поштова адреса: 03035, м. Київ, вул. Василя Липківського, 35,

тел.: +38 (044) 206-31-29, e-mail: m.shimkus@menr.gov.ua

контактна особа: Шимкус Марина Олександрівна, начальник відділу оцінки впливу на довкілля Мінприроди України

7. Уповноважений центральний орган або уповноважений територіальний орган, до якого надаються зауваження і пропозиції, та строки надання зауважень і пропозицій

Відділ оцінки впливу на довкілля Міністерства екології та природних ресурсів України, поштова адреса: 03035, м. Київ, вул. Василя Липківського, 35

тел.: +38 (044) 206-31-29, e-mail: m.shimkus@menr.gov.ua

контактна особа: Шимкус Марина Олександрівна, начальник відділу оцінки впливу на довкілля Мінприроди України

Зауваження і пропозиції приймають протягом усього строку громадського обговорення, зазначеного в абзаці другому пункту 5 цього оголошення.

8. Наявна екологічна інформація щодо планованої діяльності

Звіт з оцінки впливу на довкілля планованої діяльності на 194 аркушах.

9. Місце (місця) розміщення звіту з оцінки впливу на довкілля та іншої додаткової інформації (відмінне від приміщення, зазначеного у пункті 6 цього оголошення), а також час, з якого громадськість може ознайомитися з ними

Ознайомлення зі змістом звіту ОВД можливе щоденно, крім вихідних, з 12 липня 2018 р.

Акціонерне товариство «Укргазвидобування», м. Київ, вул. Кудрявська, 26/28, контактна особа Сердюченко Олексій Володимирович, тел. +380674130894.

Філія Українського науково-дослідного інституту природних газів (УкрНДІгаз), м. Харків, вул. Гімназійна набережна, 20, контактна особа Німець Наталя Миколаївна, тел.: (057)730-45-09.

ОГОЛОШЕННЯ

ОГОЛОШЕННЯ
про початок громадського обговорення звіту з оцінки впливу на довкілля
(реєстраційний номер справи про оцінку впливу на довкілля планованої діяльності 2018515785)

Повідомляємо про початок громадського обговорення звіту з оцінки впливу на довкілля планованої діяльності, зазначеної у пункті 1 цього оголошення, з метою виявлення, збирання та врахування зауважень і пропозицій громадськості до планованої діяльності.

1. Планована діяльність

Геологічне вивчення, в тому числі дослідно-промислова розробка родовища з подальшим видобуванням нафти, газу (промислова розробка родовища) (газ природний, конденсат, нафта, супутні компоненти — корисні копалини загальнодержавного значення) Тернівської площі.

Пошук і розвідка покладів вуглеводнів у разі введення в ДПР родовища — дослідно-промислова розробка, геолого-економічна оцінка і затвердження запасів в ДКЗ України, промислова розробка. Метод розробки родовища — на виснаження, режим — газовий. Кінцева продукція — підготовлений до споживання газ природний, нафта і конденсат. Роботи на ділянці надр буде здійснювати структурний підрозділ — філія ГПУ «Шебелинкагазвидобування» АТ «Укргазвидобування».

Площа розташована в межах Лиманського району Донецької області України.

Територіальні альтернативи не розглядаються (об'єкт існуючий, площа ділянки надр 180,3 км^2; площа знаходиться в геологічному вивченні).

Технічні альтернативи не розглядають (об'єкт існуючий, наявні документи дозвільного характеру).

2. Суб'єкт господарювання

Акціонерне товариство «Укргазвидобування», код за ЄДРПОУ 30019775

Юридична адреса: 04053, Київ-53, вул. Кудрявська, буд. 26/28;

тел.: (044) 461-25-49; факс: (044) 461-29-72

3. Уповноважений орган, який забезпечує проведення громадського обговорення

Міністерство екології та природних ресурсів України, відділ оцінки впливу на довкілля, поштова адреса: 03035, м. Київ, вул. Василя Липківського, 35

тел.: +38 (044) 206-31-29, e-mail: m.shimkus@menr.gov.ua

контактна особа: Шимкус Марина Олександрівна, начальник відділу оцінки впливу на довкілля Мінприроди України

4. Процедура прийняття рішення про провадження планованої діяльності та орган, який розглядатиме результати оцінки впливу на довкілля

Рішенням про провадження планованої діяльності буде спеціальний дозвіл на користування надрами з метою геологічного вивчення, в тому числі дослідно-промислової розробки родовища з подальшим видобуванням нафти, газу (промислова розробка родовища) Тернівської площі, що видає Держгеонадра України.

5. Строки, тривалість та порядок громадського обговорення звіту з оцінки впливу на довкілля, включаючи інформацію про час і місце усіх запланованих громадських слухань

Тривалість громадського обговорення становить 25 робочих днів (не менше 25, але не більше 35 робочих днів) з моменту офіційного опублікування цього оголошення (зазначають у назві оголошення) та надання громадськості доступу до звіту з оцінки впливу на довкілля та іншої додаткової інформації, визначеної суб'єктом господарювання, що передають для видачі висновку з оцінки впливу на довкілля.

Протягом усього строку громадського обговорення громадськість має право подавати будь-які зауваження або пропозиції, які, на її думку, стосуються планованої діяльності, без необхідності їх обґрунтування. Зауваження та пропозиції можна подавати в письмовій формі (у тому числі в електронному вигляді) та наочно під час громадських слухань із внесенням до протоколу громадських слухань. Пропозиції, надані після встановленого строку, не розглядають.

Громадські слухання (перші) відбудуться 9 серпня 2018 року о 10:00 годині у приміщенні гостинного комплексу «Краматорск», Донецька область, м. Краматорськ, вул. Василя Стуса, 45.

6. Уповноважений центральний орган або уповноважений територіальний орган, що забезпечує доступ до звіту з оцінки впливу на довкілля та іншої доступної інформації щодо планованої діяльності

Міністерство екології та природних ресурсів України, відділ оцінки впливу на довкілля, поштова адреса: 03035, м. Київ, вул. Василя Липківського, 35,

тел.: +38 (044) 206-31-29, e-mail: m.shimkus@menr.gov.ua

контактна особа: Шимкус Марина Олександрівна, начальник відділу оцінки впливу на довкілля Мінприроди України

7. Уповноважений центральний орган або уповноважений територіальний орган, до якого надаються зауваження і пропозиції, та строки надання зауважень і пропозицій

Відділ оцінки впливу на довкілля Міністерства екології та природних ресурсів України, поштова адреса: 03035, м. Київ, вул. Василя Липківського, 35

тел.: +38 (044) 206-31-29, e-mail: m.shimkus@menr.gov.ua

контактна особа: Шимкус Марина Олександрівна, начальник відділу оцінки впливу на довкілля Мінприроди України

Зауваження і пропозиції приймають протягом усього строку громадського обговорення, зазначеного в абзаці другому пункту 5 цього оголошення.

8. Наявна екологічна інформація щодо планованої діяльності

Звіт з оцінки впливу на довкілля планованої діяльності на 187 аркушах.

9. Місце (місця) розміщення звіту з оцінки впливу на довкілля та іншої додаткової інформації (відмінне від приміщення, зазначеного у пункті 6 цього оголошення), а також час, з якого громадськість може ознайомитися з ними

Ознайомлення зі змістом звіту ОВД можливе щоденно, крім вихідних, з 12 липня 2018 р.

Акціонерне товариство «Укргазвидобування», м. Київ, вул. Кудрявська, 26/28, контактна особа Сердюченко Олексій Володимирович, тел. +380674130894.

Філія ГПУ «Шебелинкагазвидобування», смт Донець, вул. Стадіонна, 9, контактна особа Ісаєв Денис Анатолійович, тел.: +380661674822.

Одеська філія ДП «Адміністрація морських портів України» (адміністрація Одеського морського порту) пропонує до передачі в оренду на умовах бербоут-чартеру пасажирське судно т/х «Савона» з такими технічними даними:

1. Тип судна: пасажирське
2. Рік та місце побудови: 1989 р., Україна
3. Клас судна: КМ + {1} III пасажирське
4. Тип головних двигунів: ДВС 1хДРА21ОБ (12ЧСП18/20); 2х3Д6С (6ЧСП15/18)
5. Кількість головних двигунів: 3
6. Рушії: гвинти фіксованого кроку
7. Довжина найбільша: 34,03 м
8. Ширина: 6,9 м
9. Висота борту: 2,9 м
10. Дедвейт: 34,4 т
11. Пасажиромісткість: 160 персон
12. Мінімальна фрахтова ставка (без урахування збору за користування радіочастотами) — 590,62 грн (без ПДВ).

Судно знаходиться у відстої, укомплектоване відповідно до вимог Регістру судноплавства України, термін дії класифікаційних документів закінчився у 2014 році.

Усі витрати щодо поновлення класифікаційних документів, оплати збору за користування радіочастотами та перегону судна з Одеського морського порту — за рахунок фрахтувальника.

Пропонуємий термін дії договору фрахтування — 10 років.

Заяви з пропозиціями щодо укладання договору фрахтування від потенційних фрахтувальників приймаються протягом десяти календарних днів з дня розміщення оголошення.

Контактна особа: Глемязний Микола Іванович, тел.моб. (073) 414-54-86, тел. (048) 729-31-78, електронна адреса: gni@ods.uspa.gov.ua.

Артемівським міськрайонним судом Донецької області здійснюється спеціальне судове провадження за кримінальним провадженням щодо Гнеся Романа Анатолійовича, Штепи Олександра Сергійовича, Полякова Євгена Олександровича, Харитоненка Анатолія Олександровича за скоєння кримінального правопорушення, передбаченого ст. 258-3 ч. 1 КК України, судовий розгляд якої відкладено на 10.00 годину 27 липня 2018 року.

У зв'язку з цим обвинуваченим: Гнесю Роману Анатолійовичу, Штепі Олександру Сергійовичу, Полякову Євгену Олександровичу, Харитоненку Анатолію Олександровичу необхідно з'явитись до зали судового засідання № 306 Артемівського міськрайонного суду Донецької області за адресою: 84500, Донецька область, місто Бахмут, вулиця Миру, 5, 27 липня 2018 року о 10.00 годині.

Суддя О. М. Павленко

ТОВ «ПОРТОФЛОТ-ТРАНС» повідомляє,

що втрачено оригінал свідоцтва про виключення судна

«НІСТРУ» з Державного суднового реєстру України,

видане у 2018 році.

Вказане свідоцтво про виключення судна «НІСТРУ»

з Державного суднового реєстру України

вважати недійсним.

Слідче Управління ГУНП в Запорізькій області викликає Анісімова Євгена Олександровича, 25.04.1975 року народження, зареєстрованого за адресою: м. Запоріжжя, вул. Ясельна/Снайперська, 23/48, для повідомлення про підозру та надання доступу для ознайомлення з матеріалами кримінального провадження №12014080000000242, від 25.07.2014, за підозрою Анісімова Є. О. у вчиненні злочинів, передбачених ч. 1 ст. 255, ч. 3 ст. 27, ч. 4 ст. 28, ч. 5 ст. 191, ч. 3 ст. 27, ч. 4 ст. 28, ч. 3 ст. 209, ч. 4 ст. 189, ч. 2 ст. 189, ч. 1 ст. 263-1, ч. 1 ст.263 КК України, на 10 год. 00 хв. 16.07.2018 до Слідчого Управління ГУНП в Запорізькій області за адресою: м.Запоріжжя, вул. Матросова, 29.

Старобільський районний суд Луганської області викликає Бубнова Олексія Петровича, який мешкає за адресою: Луганська обл., м. Антрацит, вул. Миру, 20, кв. 3, як обвинуваченого в підготовче засідання по кримінальному провадженню ЄУН № 431/1948/18, провадження № 1-кп/431/181/18 за обвинуваченням за ч. 1 ст. 258-3 КК України, яке відбудеться 31 липня 2018 року о 09 год. 00 хв. у приміщенні суду за адресою: Луганська область, м. Старобільськ, вул. Миру 38-«а».

Суддя Олійник С. В.

Орджонікідзевський районний суд міста Маріуполя (місто Маріуполь, проспект Перемоги, 6) розглядає справу за кримінальним провадженням відносно Дубового Геннадія Васильовича у вчиненні кримінального правопорушення, передбаченого ч. 1 ст. 258-3 КК України.

Обвинувачений Дубовой Геннадій Васильович викликається на 20 липня 2018 року о 14.20 годині до Орджонікідзевського районного суду міста Маріуполя Донецької області для участі в розгляді справи по суті.

Суддя Щербіна А. В.

В провадженні Костянтинівського міськрайонного суду Донецької області перебуває обвинувальний акт по кримінальному провадженню, внесеному в Єдиний реєстр досудових розслідувань за № 22017050000000124 від 27.03.2017 року відносно Федяніна Максима Сергійовича у вчиненні кримінального правопорушення, передбаченого ч. 2 ст. 258-3 КК України.

Суд викликає обвинуваченого Федяніна Максима Сергійовича в судове засідання на 19 липня 2018 року об 11 годині 30 хвилин, яке відбудеться в приміщенні Костянтинівського міськрайонного суду Донецької області за адресою: Донецька область, м. Костянтинівка, пр. Ломоносова, 157, корпус 2.

Суддя О. В. Стадченко

---

20 липня 2018 року о 10.00 год. у приміщенні Білоцерківської районної державної нотаріальної контори за адресою: вул. Павліченко, 65а, м. Біла Церква Київської області, відбудеться оформлення спадкових прав на майно померлої 8 листопада 2015 року гр. Дзюман Ганни Федорівни.

Просимо всіх осіб, які мають право на спадкування, звернутися до держнотконтори з питання оформлення спадщини.

ПОВІСТКА
про виклик обвинуваченого

Рубіжанський міський суд Луганської області при здійсненні судового провадження, викликає як обвинуваченого Пащенка Юрія Олексійовича, 21.05.1961 року народження, зареєстрованого за адресою: Луганська область, м. Первомайськ, кв-л 60 років СРСР, буд. 9, кв. 52, за матеріалами кримінального провадження № 425/1486/17, 1-кп/425/60/18, на підставі обвинувального акта відносно Пащенка Ю.О. за ч. 1 ст. 258-3 КК України.

Обвинуваченому Пащенку Ю. О. необхідно прибути до підготовчого судового засідання, яке відбудеться 31 липня 2018 року о 10 год. 30 хв. у приміщенні Рубіжанського міського суду за адресою: Луганська область, м. Рубіжне, вул. Миру, 34.

Після опублікування оголошення в пресі обвинувачений вважається повідомленим про дату, час та місце розгляду справи. У разі неявки обвинуваченого справу буде розглянуто за його відсутності.

Суддя Я. М. Синянська

Повістка про виклик підозрюваного при здійсненні спеціального досудового розслідування

Підозрюваний Кваснюк Єгор Григорійович, 17.02.1975 р.н., громадянин України, останнє місце проживання: м. Одеса, вул. Армійська, буд. 15, кв. 81, відповідно до вимог ст.ст. 133, 135, 290, 297-5 КПК України вам необхідно з'явитися 16.07.2018 р. о 10 год. 00 хв. до СВ УСБУ в Одеській області за адресою: м. Одеса, вул. Єврейська, 43, каб. №7 (слідчий Кононова І .С., т. (048)779-22-29), для надання доступу та ознайомлення з матеріалами спеціального досудового розслідування №22018160000000075 від 06.04.2018 за ч. 1 ст. 258-3 КК України.

Наслідки неприбуття за викликом викладені в ст. 139 КПК України. Поважні причини неприбуття на виклик викладені в ст. 138 КПК України, про неможливість з'явлення за викликом з поважних причин ви зобов'язані повідомити заздалегідь.

В провадженні Красноармійського міськрайонного суду Донецької області (85302, м. Покровськ, вул. Європейська, 20) знаходиться кримінальне провадження відносно обвинуваченого Кіпки Володимира Анатолійовича у вчиненні кримінального правопорушення, передбаченого ч. 1 ст. 258-3 КК України.

Ухвалою Красноармійського міськрайонного суду Донецької області від 4 травня 2017 року справу було призначено до судового розгляду на підставі обвинувального акта в кримінальному провадженні відносно обвинуваченого Кіпки Володимира Анатолійовича у вчиненні кримінального правопорушення, передбаченого ч. 1 ст. 258-3 КК України, яке проводиться в порядку спеціального судового провадження.

Обвинувачений Кіпка В.А., останнє відоме місце проживання: Донецька область, Мар'їнський р-н, с. Луганське, вулиця Ушакова, 54, викликається 24 липня 2018 р. о 15 годині 00 хвилин до суду, каб. № 12, для участі в судовому засіданні.

Суддя І. І. Карабан

Оголошення
про проведення відкритих торгів (аукціону) з продажу активів **АТ «Дельта Банк»:**
організатори торгів: згідно переліку осіб за посиланням: **http://torgi.fg.gov.ua/prozorrosale**

Номер лота:	**F11GL29336-F11GL29464**
Короткий опис активів (майна) в лоті:	Право вимоги за кредитними договорами.
Електронна адреса для доступу до відкритих торгів (аукціону) / електронного аукціону:	**http://www.prozorro.sale**
Дата проведення відкритих торгів (аукціону) /електронного аукціону:	**30.08.2018**
Час проведення відкритих торгів (аукціону) /електронного аукціону:	Точний час початку проведення відкритих торгів (аукціону) /електронного аукціону по кожному лоту вказується на веб-сайті **www.prozorro.sale**
Детальна інформація щодо лота	http://www.fg.gov.ua/not-paying/liquidation/118-delta/38497-asset-sell-id-174109

Сватівський районний суд Луганської області, розташований за адресою: Луганська область, м. Сватове, пл. 50-річчя Перемоги, 34, викликає Таранського Олександра Анатолійовича як обвинуваченого в судове засідання по кримінальній справі № 426/344/16-к за обвинувальним актом у кримінальному провадженні стосовно Таранського Олександра Анатолійовича за ч. 1 ст. 258-3 КК України на 25 липня 2018 року об 11.45 годині.

У разі неявки обвинуваченого до суду, оголошення вважається належним повідомленням, а кримінальне провадження буде здійснюватися за відсутності обвинуваченого в порядку спеціального судового провадження.

Справа розглядається колегією суддів: ***головуючий суддя Попова О. М., судді Юрченко С. О., Половинка В. О.***

Сватівський районний суд Луганської області, розташований за адресою: Луганська область, м. Сватове, пл. 50-річчя Перемоги, 34, викликає Козенка Сергія Павловича як обвинуваченого в судове засідання по кримінальній справі № 426/14255/17 за обвинувальним актом у кримінальному провадженні стосовно Козенка Сергія Павловича за ч. 1 ст. 109, ч. 2 ст. 110, ч. 1 ст. 258-3 КК України на 26 липня 2018 року о 12.45 годині.

У разі неявки обвинуваченого до суду, оголошення вважається належним повідомленням, а кримінальне провадження буде здійснюватися за відсутності обвинуваченого в порядку спеціального судового провадження.

Справа розглядається колегією суддів: ***головуючий суддя Попова О. М., судді Половинка В. О., Скрипник С. М.***

Добропільський міськрайонний суд Донецької області (85004, м. Добропілля Донецької області, вул. Банкова, буд. 39А) розглядає кримінальне провадження (справа № 242/897/17) за обвинуваченням Скороходова Валерія Володимировича, 22.05.1976 року народження, у вчиненні кримінального правопорушення, передбаченого ч. 1 ст. 258-3 КК України.

Обвинувачений Скороходов Валерій Володимирович, 22.05.1976 року народження, останнє відоме місце мешкання: Донецька область, м. Макіївка, м-н Зелений, 7/151, викликається на 7 серпня 2018 року о 14.00 годині до Добропільського міськрайонного суду Донецької області, кабінет № 3, для участі в підготовчому судовому засіданні по кримінальному провадженню.

Головуючий суддя Кошля А. О.

Приватний нотаріус Одеського міського нотаріального округу Писаренко Є. С. на підставі ст. 63 Закону України «Про нотаріат» та наявності спадкової справи, заведеної після смерті 19 серпня 2017 року ПОЛІЩУКА ОЛЕКСАНДРА ІВАНОВИЧА, 1937 року народження, який на день смерті був зареєстрований у місті Одесі, викликає спадкоємців, які вважаються такими, що прийняли спадщину на підставі п. 4 ст. 1268 Цивільного кодексу України.

Звертатися протягом 30 днів з моменту публікації оголошення до нотаріальної контори за адресою: 65045, м. Одеса, вул. Троїцька, буд. 41, тел. (048) 785-17-03.

Дирекція Моторного (транспортного) страхового бюро України (МТСБУ) інформує, що з 5 липня 2018 року Приватне акціонерне товариство «Київський страховий дім» втратило статус асоційованого члена МТСБУ.

ПрАТ «Київський страховий дім» втратило право укладати договори обов'язкового страхування цивільно-правової відповідальності власників наземних транспортних засобів та зобов'язане виконати свої зобов'язання згідно з укладеними ним договорами.

ТДВ «СК «Ю.Ес.Ай.»
повідомляє
про втрату бланків суворої звітності полісів ОСЦПВ у кількості 3-х штук: АМ 3628116, АМ 3628117, АМ 3628118,
вважати їх недійсними.

ВІСТІ ЗВІДУСІЛЬ

У Чупахівці вперше відзначили свято карася

Фото Інни ТРОЦЬ

Миттєвості карасячих урочистостей

Олександр ВЕРТІЛЬ,
«Урядовий кур'єр»

ОСЬ ТАК! У селищі Чупахівка на Сумщині — центрі недавно створеної ОТГ запровадили і вперше відзначили свято на честь місцевого карася. Ця риба давно вже стала своєрідним символом і візитівкою населеного пункту, де колись працював цукровий завод, і стічні води зробили місцевий ставок доволі солодким, що помітно позначилося на смаку чупахівських карасів. Як розповів Чупахівський селищний голова Олександр Кужель, місцева влада, підприємці-меценати зробили все, щоб свято вдалося на славу і стало ексклюзивним. На честь місцевого карася прозвучала жартівлива віршована ода, яка стала фішкою свята — у майбутньому постійного. Окрім традиційних конкурсів на найбільший улов, найсмачнішу юшку тощо, гостям і учасникам дійства пропонували прогулянки ставком на човнах і катамарані, екскурсії селищем на ретро-автомобілі, квадроциклі, кінній упряжці в супроводі вершників-козаків. Працювали виставки рушників, оберегів, ярмарок гончарних виробів (на свято завітали гості зі знаменитої Опішні, що на Полтавщині), дитячі атракціони, виступали учасники художньої самодіяльності та професійні артисти, свято прикрасило яскраве фаєр-шоу.

Дійство на честь карася відбувалося на території «Гостинного двору», який упродовж останнього року невпізнанно змінився. Тут уже облаштували піщаний пляж, фонтани, встановили альтанки. Планують викласти плиткою кілька доріжок, упорядкувати греблю, почистити ставок тощо. За словами Олександра Кужеля, становлення ОТГ відбувається неухильно і безповоротно, що впевнює у перспективі і Чупахівки, і сіл громади.

ПОГОДА НА ЗАВТРА

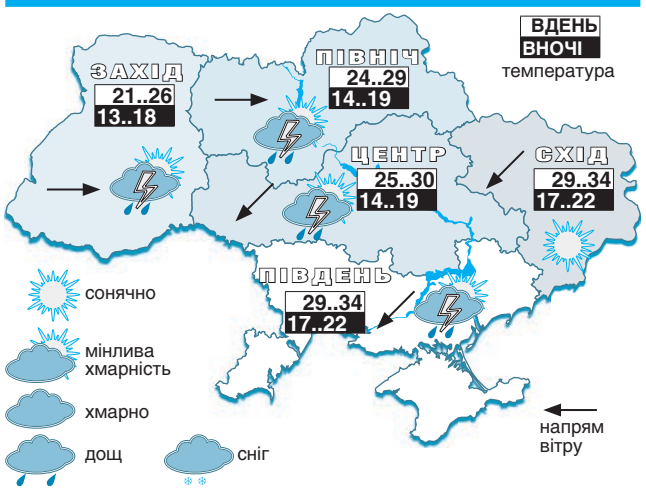

ТЕМПЕРАТУРА ПО ОБЛАСТЯХ УКРАЇНИ НА 13 ЛИПНЯ

Область	Ніч	День	Область	Ніч	День
Київська	+14 +19	+24 +29	Черкаська	+14 +19	+24 +29
Житомирська	+14 +19	+24 +29	Кіровоградська	+14 +19	+24 +29
Чернігівська	+14 +19	+24 +29	Полтавська	+15 +20	+25 +30
Сумська	+14 +19	+24 +29	Дніпропетровська	+16 +21	+28 +33
Закарпатська	+13 +18	+22 +27	Одеська	+17 +22	+29 +34
Рівненська	+13 +18	+21 +26	Миколаївська	+17 +22	+29 +34
Львівська	+13 +18	+21 +26	Херсонська	+17 +22	+29 +34
Івано-Франківська	+13 +18	+21 +26	Запорізька	+17 +22	+29 +34
Волинська	+13 +18	+21 +26	Харківська	+17 +22	+29 +34
Хмельницька	+13 +18	+21 +26	Донецька	+17 +22	+29 +34
Чернівецька	+13 +18	+21 +26	Луганська	+17 +22	+29 +34
Тернопільська	+13 +18	+21 +26	Крим	+17 +22	+29 +34
Вінницька	+14 +19	+24 +29	Київ	+16 +18	+26 +28

Укргідрометцентр

Крамничка добрих справ

Фото надані прес-службою Луганської ОДА

На III обласний фестиваль української народної іграшки та гри зібралися представники закладів культури, народні майстри та творчі колективи з усієї Луганщини

Іванка МІЩЕНКО
для «Урядового кур'єра»

ТРАДИЦІЇ. Народні ігри, кінний театр та майстер-класи з виготовлення іграшок — так проходив фестиваль, який уже став для Луганщини традиційним. Це не лише підтримка та розвиток народних традицій, а й своєрідна мистецька терапія за допомогою занурення в ігри та фольклор. Тож усі охочі мали можливість ознайомитися з різними техніками створення народних іграшок із природних матеріалів. Людей вчили також в'язання на пальцях, плетіння мандал та ловців снів. Тут, на березі річки Красна на Кремінщині, було організовано благодійну зону «Крамничка добрих справ», де відвідувачі фестивалю під час майстер-класів виготовляли іграшки, що будуть передані дітям із прифронтових населених пунктів із малозабезпечених сімей, а також тим, хто перебуває в закладах психологічної реабілітації.

«Ми не маємо забувати свого коріння, споконвічних традицій та обрядів. Луганчани дуже полюбили фестиваль української народної іграшки та гри, який уже втретє збирає у Кремінній майстрів області», — поділився враженнями заступник голови Луганської ОДА Юрій Клименко.

Багато гостей було і на ігрових майданчиках: знавці народних традицій долучали гостей до ігор та забав.

У «Трахтемирівській Січі» весело і здорово

Роман КИРЕЙ,
«Урядовий кур'єр»

ЛІТНІЙ ВІДПОЧИНОК. З усієї України приїжджають діти до спортивно-патріотичного табору «Трахтемирівська Січ», що на Канівщині. На мальовничих схилах Дніпра вони оволодівають військово-спортивними навичками. Тут створено всі умови для цього, а саме місце розташування табору наскрізь пронизане історичним духом.

Хлопці й дівчата від 10 до 16 років в ігровій формі здобувають знання з української історії, вчаться бути патріотами. Основоположник табірної програми — голова дитячо-юнацького товариства «Січ» Борис Скребцов. А допомагають втілювати ідеї в практику досвідчені вихователі, педагоги, більшість із яких працює на волонтерських засадах.

Організатори прагнуть удосконалювати методики виховання та матеріально-технічну базу в таборі. Приміром, цьогоріч завдяки додатковому фінансуванню, зокрема й спонсорському, розширили стрілецьку базу. Тепер мають значну кількість луків для стрільби, а ще достатню кількість набоїв. Дітей вчать ходити на байдах, управляти катамаранами, плавати, стріляти з луків, пневматичної зброї, основ безпеки поводження з вибуховими речовинами, рукопашного бою, англійської мови.

Мешканці табору власноруч змайстрували кухню, душову, стрілецьку кімнати, інші приміщення. У таборі є все необхідне для комфортного проживання. Встановлено навіть сонячну батарею. Діти відпочивають тут без гаджетів. Утім, вони їм і не особливо потрібні, бо постійно є чим займатися: готувати їжу, мити посуд, рубати дрова та розпалювати багаття, брати участь у спортивних змаганнях. Батьки ж радіють добрим змінам, які сталися з їхніми дітьми: вони повертаються з табору самостійними та дисциплінованими.

ОГОЛОШЕННЯ

Костянтинівський міськрайонний суд Донецької області (85110, м. Костянтинівка Донецької області, пр. Ломоносова, № 157) розглядає клопотання прокурора Костянтинівської місцевої прокуратури Донецької області Кадуріна С.Є. про дозвіл на затримання з метою приводу обвинуваченої Агранович О.М. у скоєнні кримінального правопорушення, передбаченого ч. 1 ст. 258-3 КК України, для участі в розгляді клопотання про застосування запобіжного заходу у вигляді тримання під вартою. Обвинувачена Агранович Ольга Михайлівна, 29.03.1970 р.н., зареєстрована за адресою: Донецька область, м. Костянтинівка, вул. Українська, буд. 238, викликається до суду на 10 годину 30 хвилин 20 липня 2018 року (корп. № 1, каб. №12), для участі в судовому засіданні.

Суддя Т.Б. Сітніков

УРЯДОВИЙ КУР'ЄР

Засновник — Кабінет Міністрів України
Реєстраційне свідоцтво КВ № 2 від 12 квітня 1994 року
Передплатні індекси «Урядового кур'єра» —
61035, *40227 (соціальний)*

Головний редактор — **Сергій БРАГА**
Перший заступник головного редактора **Леонід САМСОНЕНКО**
Заступник головного редактора **Павло БЕБА**

Адреса в Інтернеті: **www.ukurier.gov.ua**
Адреса редакції: **01008, Київ, вул. Садова, 1**
Телефон для довідок: **253-12-95.**
Телефони відділу реклами: **253-55-09,**
факс: **230-06-71**, e-mail: **adv@ukcc.com.ua**
«Урядовий кур'єр» виходить у вівторок, середу, четвер, п'ятницю та суботу
Зам. № 63 266
Загальний тираж за липень 339 877

Листування з читачами тільки на сторінках газети.
Відповідальність за достовірність інформації та реклами несуть автори та рекламодавці.
Набрано і зверстано у комп'ютерному центрі «Урядового кур'єра».
Друк: ТОВ «Мега-Поліграф», 04073, Київ, вул. Марка Вовчка, 12/14
www.mega-poligraf.kiev.ua