УРОКИ ІСТОРІЇ

4 Росія стала однією з могутніх ядерних держав завдяки «Атомному проєкту-1». Але мало кому відомо, хто і як його будував

ДОКУМЕНТИ

5 Постанова Кабінету Міністрів України «Про затвердження Порядку функціонування національної інфраструктури геопросторових даних»

ГАЗЕТА КАБІНЕТУ МІНІСТРІВ УКРАЇНИ

ЗАСНОВАНА В 1990 РОЦІ

www.ukurier.gov.ua

УРЯДОВИЙ КУР'ЄР

ВІВТОРОК, **1 ЧЕРВНЯ 2021 РОКУ** | ЦІНА ДОГОВІРНА | **№103** (6971)

ЦИТАТА ДНЯ

ДМИТРО КУЛЕБА:

«Якщо хоч одна компанія постраждає від білоруських санкцій, ми її захищатимемо. Українська держава жорстко захищатиме свої економічні інтереси».

Міністерство закордонних справ про готовність до пошуку альтернативних ринків збуту для вітчизняних експортерів

Середня зарплата зростає

ПОКАЗНИК. Середня номінальна заробітна плата в Україні в квітні 2021 року становила 13 543 грн. Порівняно з торішнім квітнем вона зросла на 29,8%. А реальна платня зросла відповідно на 19,7%. Таке зростання відбулося в усіх видах економічної діяльності. Найбільше зростання відбулося в галузях тимчасового розміщування й організації харчування (на 99%), охорони здоров'я та надання соцдопомоги (на 67%), операцій із нерухомим майном (на 52%), інформації та телекомунікації (48%), професійної, наукової та технічної діяльності (48%). Стосується це всіх областей, а найбільше Тернопільщини (49%), Буковини (43%), Івано-Франківщини (41%), повідомляє пресслужба Мінекономіки.

Передумовами стали активізація виробничої діяльності більшості суб'єктів економічної діяльності, а також підвищення рівня мінімальної заробітної плати з 1 січня 2021 року до 6 000 грн. Найвищий рівень середньої зарплати у квітні зафіксовано в Києві (20 422 грн), Київській (13 908 грн) та Донецькій (13 886 грн) областях, найнижчий — у Херсонській (10 647 грн).

ЦИФРА ДНЯ

100 млн доларів

додатково надасть Україні Світовий банк для проєкту довгострокового фінансування боротьби з наслідками пандемії COVID-19

Держава розвиває освіту як підвалину людського капіталу

Фото надала пресслужба Кабінету Міністрів України

«Цьогоріч ми збільшимо зарплати вчителів на 30%. Але наша мета: мінімальний базис для освітян — не менше середньої зарплати у країні», — запевняє Прем'єр-міністр Денис Шмигаль

2

ТРАНСФОРМАЦІЯ. *Українська молодь повинна мати більше прикладних знань, що згодом перетворяться на інновації*

Запровадження ринку землі: чи все готово?

АПК І ВЛАДА. *За місяць стартує офіційний початок купівлі-продажу сільськогосподарських земель, а проблем лишилося чимало*

Володимир КОЛЮБАКІН,
«Урядовий кур'єр»

Нещодавно в Києві за підтримки Програми USAID з аграрного і сільського розвитку АГРО та Всеукраїнської аграрної ради відбувся круглий стіл «Ринок землі: готовність держави та агросектору до повноцінного старту» у межах реалізації проєкту «Підтримка реформи Держгеокадастру агробізнесом та сільськими громадами України».

Цей захід став підсумковим. Йому передували 23 круглі столи в 24 областях України, які проводили спільно експерти USAID та ВАР, представники обласних державних адміністрацій та обласних управлінь Держгеокадастру за участі 2080 представників аграрного сектору та органів місцевого самоврядування. Під час цих заходів з'ясувалося: в аграрної спільноти та місцевої влади накопичилося багато запитань щодо тлумачення норм законодавства, які стосуються ринку землі та шляхів вирішення окремих ситуацій, що можуть виникнути під час купівлі — продажу земельних наділів.

Багато цих питань стосуються нормативних актів, які вже ухвалено чи буде ухвалено найближчим часом задля правового забезпечення ринку землі.

3

КУРСИ ВАЛЮТ/БАНКІВСЬКІ МЕТАЛИ встановлені Національним банком України на **1 червня 2021 року**

USD	EUR	RUB	AU	AG	PT	PD
27.4674	33.5116	3.7422 /	52332.26	768.83	32685.93	78277.7
за 1 долар США	за 1 євро	за 10 рублів	за 1 тройську унцію			

4 820103 080015

НОВИНИ ТА КОМЕНТАРІ

Держава розвиває освіту як підвалину людського капіталу

Оксана МАЛОЛЄТКОВА,
«Урядовий кур'єр»

Успішне демократичне активне суспільство. Розвиток усіх напрямів — безпеки, оборони, економіки, медицини, промисловості, IT, агро тощо. Усе це неможливо без високоосвічених, ерудованих, креативних людей.

«Тема науки та освіти опиняється, на жаль, у фокусі уваги суспільства й медіа не так часто, як наприклад політика, фінанси, судочинство, енергетика. І це абсолютно не заслужено. Бо саме ця тема першочергова й дуже важлива, адже це про навчання, виховання, становлення поколінь, які творять Україну, її майбутнє. Країну, яка прагне бути конкурентоспроможною в сучасному світі, яка має визнавати освіту й науку своїми стратегічними пріоритетами», — наголосив Президент Володимир Зеленський, відкриваючи вчора триденний Всеукраїнський форум «Україна 30. Освіта і наука».

Фото з сайту president.gov.ua

Цьогоріч запроваджено президентські стипендії для кращих учнів за підсумками ЗНО, переможців всеукраїнських і міжнародних олімпіад, а також президентські гранти на навчання за кордоном

Запит завтрашнього дня

Та попри таку ситуацію із суспільними дискусіями на тему освіти і науки, за словами Президента, державним пріоритетом залишається розвиток кожної ланки освіти: дошкільної, початкової, базової, професійно-технічної, вищої. І в кожній з них держава має забезпечити кілька ключових умов, необхідних для успішного результату: якісна освітня інфраструктура, кадровий потенціал, вмотивовані здобувачі, зміст освіти.

«Якісна освітня інфраструктура — це нині збудовані та відремонтовані садочки та школи, комфортні шкільні автобуси для сільської місцевості, сучасні аудиторії, спортивні майданчики, басейни, їдальні, лабораторії. Знаходимо кошти і надалі це робитимемо, аби освітяни відчували престижність своєї професії, а молоде покоління хотіло працювати у цій галузі. Маємо боротися за українських учених, забезпечувати науково-технічну базу для досліджень, упроваджувати інновації в реальне життя, сприяти участі науковців у міжнародних проєктах задля зміцнення їхнього авторитету в науковому середовищі. Щодо вмотивованих здобувачів освіти, то цього року запроваджено президентські стипендії для кращих учнів за підсумками ЗНО, переможців всеукраїнських та міжнародних олімпіад, а також президентські гранти на навчання за кордоном. Держава має активно заохочувати кращих учнів і студентів, забезпечувати відкритий доступ і можливості для індивідуального навчання протягом усього життя. А щодо змісту освіти, то вона має давати не лише знання, а й розвивати важливі для сучасної людини навички саморозвитку, лідерства, креативного мислення, фінансової, цифрової, інформаційної грамотності. Вона має готувати спеціалістів відповідно до запиту завтрашнього дня», — констатував глава держави.

Про відповідальність і розуміння

Прем'єр-міністр Денис Шмигаль наголосив, що Україна розуміє цінність людського капіталу.

«Саме те, що ми третя країна в Європі, яка витрачає 6,5% свого ВВП на освіту, свідчить про відповідальність і розуміння державою ролі людського капіталу в економіці, розвитку та майбутньому країни. Є прагматичні речі, які вимагають реакції сьогодення. Це і зарплати вихователів, учителів, викладачів. Цього року ми збільшимо зарплати вчителів на 30%. Але наша мета: мінімальний базис для освітян — не менше середньої зарплати у країні. Розвиваємо якісну сучасну інфраструктуру. У межах програми «Велике будівництво» збудовано сотні садочків і шкіл. До кінця цього року понад три тисячі населених пунктів отримають доступ до швидкісного інтернету. Це зокрема й школи. І така робота триватиме», — запевнив очільник уряду.

Згадав він і про спільну зі Світовим банком програму на 200 мільйонів доларів. Ці кошти підуть на закупівлю сучасного обладнання, створення лабораторій для студентів і науковців, закупівлю сучасної комп'ютерної техніки та програмного забезпечення для підвищення інформатизації в університетах, а також забезпечення високого рівня навчання, зокрема дистанційного.

Загалом, за словами Прем'єра, уряд планує витратити понад мільярд гривень на придбання техніки для шкіл та інших навчальних закладів.

Державно-приватне партнерство

Денис Шмигаль зосередив увагу на дуальній освіті як елементі державно-приватного партнерства.

«У світі в освітній галузі він надзвичайно добре себе зарекомендував. В Україні також розпочато відповідні експерименти. Очевидно, що за дуальною освітою майбутнє. Діти мають знати не лише теорію, а й могти застосовувати знання на практиці. Елементи дуальної освіти, особливо у професійно-технічній сфері, критично важливі й необхідні. Співпраця освітян із бізнесом — формула успіху для професійно-технічного розвитку, для економіки держави загалом», — переконаний він.

У межах форуму Президент підписав указ про створення Президентського університету. Він має стати сучасним інноваційним освітнім і науковим центром, що готуватиме лідерів для стратегічних галузей розвитку держави, готових до викликів сучасного мінливого світу.

Прем'єр прокоментував: це свідчить про те, що Україна не лише у професійно-технічній, а й у вищій освіті хоче конкурувати за надзвичайно високу якість освіти.

«У Президентському університеті кілька сотень дітей на початку і кілька тисяч у подальшому зможуть здобувати якісну базову освіту в теорії й на практиці збалансовано. Також діти не хвилюватимуться за своє майбутнє, за робоче місце, бо вони в 90% випадків знатимуть, де працюватимуть, — підуть у державну службу, приватну високотехнологічну компанію чи наукову установу, де реалізовуватимуть свій дослідницький потенціал. Це має бути стійка взаємовигідна співпраця з майбутніми роботодавцями, і це про елемент державно-приватного партнерства», — зазначив Денис Шмигаль. Він резюмував, що якісній українській освіті точно бути.

Міністр освіти і науки Сергій Шкарлет розповів, яких спеціалістів готуватимуть в університеті. Освітні напрями: інформаційні технології, кібербезпека та штучний інтелект; нанотехнології; аерокосмічні технології; біотехнології та науки про здоров'я; енергетичні технології; глобалізація і міжнародні комунікації. Фінансуватимуть заклад за державні кошти, кошти партнерів (бізнес-компанії), міжнародних донорів. Навчання у виші буде безплатним. Міністр пообіцяв великий кастинг для викладачів та студентів, бо в закладі викладатимуть і навчатимуться найкращі. Співвідношення між теорією та практикою — 30/70. Передбачено працевлаштування випускників вишу в державному секторі за принципом: скільки навчався, стільки й працюєш. Якщо приватний роботодавець зацікавиться студентом і захоче отримати такого інноватора, то компенсує витрати держави на його навчання у трикратному розмірі. Навчальний процес в університеті розпочнеться 1 жовтня 2023 року.

Як працювати й про пенсію дбати

СОЦПОЛІТИКА. *Накопичувальна пенсійна система убезпечить людей старшого віку від непередбачуваності поточного моменту й стану державного бюджету*

Запровадження накопичувальної пенсійної системи, яке запланував уряд, не передбачає підвищення податків. Ідеться лише про перерозподіл єдиного соціального внеску й податку на доходи фізичних осіб. У цьому запевнила міністр соціальної політики Марина Лазебна в ефірі одного з телеканалів.

У недавньому звіті Організації економічного співробітництва та розвитку (ОЕСР) досліджено 77 країн з накопичувальними пенсійними системами. У восьми з них власні накопичення людей у пенсійних фондах перевищують за розмірами річний ВВП країни. А Україна на цій мапі ділить останнє місце з Пакистаном. Пенсійних заощаджень у наших громадян менше десятої відсотка ВВП.

«Упродовж 16 років політики в нашій країні змагаються, хто голосніше вигукне, що не дасть шахраям вкрасти гроші людей. Під цими гаслами завертають усі спроби побудувати нормальну систему пенсійних накопичень. Замість того, щоб сісти попрацювати та зробити краще. Це була б політична відповідальність замість популізму», — цитує слова Марини Лазебної пресслужба відомства.

Через відчутні демографічні зміни лише за рахунок внесків тих, хто працює, вже ніколи не буде змоги забезпечити гідні пенсії пенсіонерам. Тож потрібні системи пенсійного накопичення. Вони дуже різні за будовою, враховують місцеві особливості розвитку економіки й навіть менталітету. Але мають на меті одне: зменшити залежність людей поважного віку від волі політиків, можливостей державного бюджету, зробити пенсійні заощадження власністю людини, за рахунок якої вона зможе забезпечити собі краще майбутнє.

Пенсійні накопичення інвестують в економіку, що сприяє економічному зростанню та збільшенню кількості робочих місць, що зрештою збільшує фінансові можливості солідарної пенсійної системи, запевняє очільниця Мінсоцполітики.

Уже рік уряд спільно з Національною комісією з цінних паперів та фондового ринку, Нацбанком, Комітетом Верховної Ради з питань соціальної політики та захисту прав ветеранів, Офісом Президента, Офісом простих рішень та результатів консультується з міжнародними партнерами. Він напрацював законопроєкт, який докладно розписує модель обов'язкових пенсійних накопичень, яка б могла бути дієздатною саме в українських реаліях.

Передбачають, що участь у системі братимуть ті, хто працює офіційно, застраховані особи, зокрема хто отримує різні види допомоги й грошового забезпечення від держави (особи, що перебувають у відпустці для догляду за дитиною до досягнення трьох років або доглядають непрацездатних родичів, батьки-вихователі дитячих будинків сімейного типу та інші).

Фізичні особи-підприємці, особи, які провадять незалежну професійну діяльність, члени фермерських господарств долучатимуться лише добровільно.

Позиція Прем'єр-міністра Дениса Шмигаля полягає в тому, що після запровадження системи податки ні на бізнес, ні на людей не зростуть. Роботодавці сплачуватимуть 2% внесків за рахунок відповідного зменшення ставки ЄСВ, а працівники — 2% за рахунок зменшення ставки ПДФО. Фактично пропонують частину нинішніх податків передати у власність людині.

Обговорюють і можливість спершу зробити внески, коли 1% роботодавець сплачуватиме людині за рахунок зниження ЄСВ, а ще 1% держава безпосередньо сплачуватиме на рахунок людини з бюджету.

Пенсійний фонд або банк, в якому зберігатимуться заощадження, людина обиратиме самостійно. Але не з усіх, а лише з попередньо й додатково перевірених регуляторами — НКЦПФР та НБУ — за багатьма параметрами. До щоденної діяльності цих фінансових установ вимоги буде підвищено.

Обрати фонд або банк людина зможе через «єдине вікно» на базі Єдиного соціального реєстру в будь-який зручний спосіб: за допомогою мобільного застосунка чи в особистому кабінеті вебпорталу, через ЦНАП, вебпортал «Дія» чи під час особистого звернення.

Стан своїх пенсійних накопичень на індивідуальному пенсійному рахунку можна буде контролювати щоденно. Перевести свої пенсійні кошти до іншого фонду або банку без жодних штрафних санкцій можна буде будь-коли. А іноді — навіть скористатися пенсійними накопиченнями до досягнення пенсійного віку. Наприклад, у разі критичного захворювання учасника чи членів його сім'ї, настання інвалідності. Також достроково можна буде забрати кошти в разі виїзду на постійне місце проживання за кордон.

Після досягнення пенсійного віку людина зможе обрати собі вид пенсійної виплати з кількох видів довічних виплат, виплат на встановлений строк.

А в разі смерті учасника пенсійні кошти отримають його спадкоємці, як і будь-яке інше майно, наголошує Марина Лазебна.

АПК: ЧАС ПЕРЕМІН

Запровадження ринку землі: чи все готово?

(Закінчення. Початок на стор. 1)

З вантажем на плечах

Ці акти містять багато суперечностей, неоднозначних трактувань, деякі питання взагалі не вирішено.

Як зауважила **юристка ВАР із земельних питань Вікторія Кіпріянова**, багато нарікань викликали технічні помилки в державному земельному кадастрі. Деякі ділянки в ньому взагалі відсутні — так звані білі плями, які перешкоджають формуванню повноцінного земельного ринку.

Або обов'язок власника землі узгоджувати межі своєї ділянки з усіма сусідами. Цей процес довгий, марудний, скандальний, закінчується зазвичай у судах і знов-таки, як правило, завершується рішенням на користь власника ділянки. Це свідчить про те, що ця вимога зайва.

Нечітко визначено в законодавстві поняття земельного масиву, через що на практиці виникають проблеми, зокрема із системами зрошення. Узагалі нема можливості зареєструвати в Держгеокадастрі земельний масив як цілісний об'єкт, через що реалізувати певні норми, закладені в це поняття, на практиці складно, хоч теоретично таку можливість декларують. Та спробуй ще створити цей масив, якщо процедура обміну земельних ділянок така заплутана…

Не визначено чітко підстави для відмови в продовженні договору оренди земель державної чи комунальної власності. Це питання фактично передали на розсуд представників місцевої влади. Вочевидь, це створює підґрунтя для сваволі та корупції.

Є нарікання від фермерів. У Державному реєстрі речових прав неможливо зареєструвати право на довічне успадковане володіння, оскільки це не передбачено чинним законодавством. Але є ділянки, що мають такий статус!

Фото Володимира ЗАЇКИ

Для зручнішого обробітку земельний масив має бути зареєстровано як цілісний об'єкт

Законом України про умови обігу земель сільськогосподарського призначення передбачено можливість викупу таких земель у власність, але як — процедуру не уточнено. А чому право викупу земель, які обробляють, мають ті фермери, які отримали наділи в постійне користування лише до 2001 року? І це не повний перелік нез'ясованих питань.

Стосовно цих зауважень підготовлено пропозиції та рекомендації, які скеровано до органів влади. Однак до відкриття ринку землі залишився місяць, чи можна сподіватися, що ці пропозиції та рекомендації буде враховано? Та й без них підготувати належно те, що вже ухвалено, часу не вистачає.

Скажімо, законопроєкт 2194 (неофіційна назва — законопроєкт про земельну децентралізацію) прийнято недавно, а підписав Президент днями, отже часу для розробки підзаконних актів на його виконання не так багато. Ще не ухвалено в другому читанні законопроєкт 3205–2 про Фонд гарантування кредитів для викупу землі, а якщо й встигнуть ухвалити, треба створити цей фонд і забезпечити його наповнення…

Є плани щодо фінансового забезпечення викупу землі громадянами, але через брак часу слід перейти від планів до їхньої реалізації. Те саме стосується протидії рейдерству: як повідомив **Міністр аграрної політики і продовольства України Роман Лещенко,** для цього буде створено комісію з представників різних міністерств та відомств.

Готовність уряду

Уряд у цій непростій ситуації докладає максимум зусиль, аби запуск ринку землі не було зірвано. Міністр аграрної політики і продовольства України Роман Лещенко повідомив, що вже зроблено чи буде зроблено найближчим чином.

Так, у Держгеокадастру забрали функції, що містили корупційні ризики, уже працює в пілотному режимі національний портал геопросторових даних, розширюють програму «Доступні кредити 5 — 7 — 9», щоб землю могли викупити малі сільгоспвиробники, мільярд гривень спрямовано на компенсацію кредитної ставки тощо. Розробити підзаконні акти на виконання законів 2194 та інших планують протягом календарного місяця.

Також збираються врегулювати питання нормативної грошової оцінки земель. Загалом міністр сповнений оптимізму, хоч і згадав, що міністерство ще не працює і формування команди не завершено.

Підсумовуючи, Роман Лещенко зазначив: «Сьогодні ми маємо необхідну підтримку всіх органів державної ради, розуміння ОТГ в частині, що стосується реалізації земельної реформи. Будь-які політичні маніпуляції з цього приводу абсолютно беззмістовні. Земельну реформу ми проводили на засадах національного компромісу з урахуванням думки всіх суб'єктів. Це поступальний рух і ніякого поспіху не має бути в цьому процесі. Перші пів року функціонування ринку землі проходитиме в спокійному, сталому режимі, ми не очікуємо ажіотажу».

Від імені законодавців **радник голови Комітету Верховної Ради з питань аграрної політики та земельних відносин Сергій Біленко** пообіцяв, що із запровадженням ринку сільськогосподарських земель проблем не буде: «Закон про ринок землі — це компромісний закон, яким звузили коло осіб, котрі можуть набувати право власності на землю. Навіть юридична особа зможе купити землю лише у випадку, коли всі її учасники є громадянами України. Питання обігу земель, зокрема умови переважного права на викуп земель сільськогосподарського призначення, регулюється і ухваленим законопроєктом 2194… Усі питання оформлення такого права здійснюватимуть через нотаріуса, що зменшить рейдерство в агросекторі. Та найголовніше — законопроєктом передбачено передачу земельних повноважень на місця, а самої землі в комунальну власність. Відтепер управління землею здійснюватимуть органи місцевого самоврядування».

Усе в електронному форматі

ЦИФРОВИЙ СВІТ І УКРАЇНА. Днями Президент Володимир Зеленський підписав Закон України «Про внесення змін до Земельного кодексу та інших законодавчих актів щодо удосконалення системи управління та дерегуляції у сфері земельних відносин», відомий як законопроєкт №2194 або закон про децентралізацію. Згідно з ним, громади отримали можливість розпоряджатися землями державної та комунальної власності за межами населених пунктів. Тепер питання полягає у тому, чи зможуть громади правильно реалізувати це право.

Щодо цього міністр аграрної політики та продовольства України Роман Лещенко під час другого дня Всеукраїнського форуму «Україна.30. Земля» дав кілька порад, зокрема — провести повну інвентаризацію земель, які перейшли до їхнього відання, створити мапу цих земель і визначити їхнє цільове призначення, запровадити електронний архів землевпорядної документації, виставити його в мережі Інтернет і регулярно оновлювати.

Цьому має сприяти постанова «Про затвердження Порядку функціонування національної інфраструктури геопросторових даних», ухвалена на засіданні Кабінету Міністрів 26 травня. Документ визначає склад цих даних, відповідальних за їх створення та оновлення — зокрема, органи виконавчої влади, місцевого самоврядування тощо. Конкретизовано, як ці дані мають створювати, оновлювати та оприлюднювати.

В уряді запевняють, що за допомогою цієї постанови незабаром буде створено сервіси актуальних і достовірних геопросторових даних сучасного рівня, які забезпечать громадянам держави вільний та безкоштовний доступ до них. Уже зараз, за словами Романа Лещенка, портал геопросторових даних налічує близько 1000 наборів відомостей різного типу та територіального охоплення України.

Міністр розповів: «Геопортал просторових даних — це фактично живий організм, який постійно буде зростати і наповнюватися геопросторовими та метаданими країни. Нині ми внесли до геопорталу дані понад 70 територіальних громад. Ключовий момент полягає в тому, що сервіс пошуку працює в режимі реального часу. Також є аналіз перегляду метаданих, відображення використання інформації в електронному форматі. Усі сервіси будуть доступні для користувачів. У наших планах здійснити покриття всієї країни у стислі терміни».

Реалізувати право громад розпоряджатися землями державної та комунальної власності має допомогти також Закон України «Про внесення змін до деяких законодавчих актів щодо продажу земельних ділянок та набуття права користування ними через електронні аукціони» (законопроєкт №2195), який вже ухвалила Верховна Рада та з дня на день підпише Президент. Міністр аграрної політики радить скористатися з можливостей, які надає цей документ місцевим громадам, виставляючи земельні ділянки на аукціон з продажу права оренди.

Міністерство, зі свого боку, обіцяє інформаційну та організаційну підтримку у формуванні прозорого та ефективного ринку земель, сприяння громадам у створенні ефективного та сталого управління земельним банком, координацію зусиль інших міністерств та відомств у реалізації цієї мети.

Мін'юст обіцяє ефективний захист прав власників

РЕЄСТРАЦІЯ. Забезпечити непорушність майнових та корпоративних прав, гарантувати громадянам спокій за свою власність — один із головних пріоритетів держави та Міністерства юстиції. На цьому наголосила заступниця міністра юстиції з питань державної реєстрації Ольга Оніщук під час виступу на Всеукраїнському форумі «Україна 30. Земля», про що інформує офіційний сайт Мін'юсту.

«Ефективний захист прав власників нерухомого майна, а особливо законних господарів чи користувачів земельних ділянок, — це про наше минуле, сьогодення і майбутнє», — заявила Ольга Оніщук.

За її словами, за останні 20 місяців Мін'юсту вдалося реалізувати багато кроків, аби наблизити реєстраційні послуги до кращих міжнародних стандартів, зробивши їх більш безпечними, зручними і зрозумілими для громадян та бізнеспільноти.

Передовсім, це посилення безпеки двох основних реєстрів — нерухомості і бізнесу. Завдяки заходам, реалізованим Мін'юстом ще торік, обидві інформаційні системи нині максимально захищені від кібератак. І протягом 2021 року не зафіксовано жодного повідомлення про несанкціоноване втручання в роботу цих реєстрів.

Також відбулося очищення системи від недобросовісних кадрів. А в грудні 2019-го року в Мін'юсті створено Офіс протидії рейдерству. Нині в Офісі здійснюють фахову експертизу оскаржуваних реєстраційних дій як колегіально, так і одноособово. У разі встановлення наявності очевидних порушень закону в рішеннях реєстраторів у міністерства є інструмент миттєвого реагування, який дає змогу протягом доби поновити майнові чи корпоративні права.

Окрім цього, Ольга Оніщук зупинилась на двох головних напрямах, на яких сконцентровано діяльність Мін'юсту — законодавчому і технічному.

На законодавчому рівні найближчим часом очікується ухвалення Верховною Радою другого пакета комплексних антирейдерських змін, до розробки яких було залучено представників Міністерства юстиції. Відповідний законопроєкт №3774 вже підтримали парламентарії у першому читанні. Проєктом передбачено додаткові антирейдерські запобіжники, зокрема для аграрного бізнесу і власників земельних ділянок: посилення безпеки договорів оренди землі та автоматизації наявних процесів.

Не менш важливим елементом захисту аграрного бізнесу від рейдерства в державних реєстрах має стати запровадження «єдиного циклу», який полягає в обов'язковому нотаріальному посвідченні правочинів з корпоративними правами з одночасною державною реєстрацією змін до відомостей про юридичну особу в ЄДР. За словами заступниці міністра, такий крок забезпечить юридичну чистоту» укладення правочину, унеможливить підробку документів та прибере часовий проміжок між документальним оформленням правочину і державною реєстрацією, яким сьогодні нерідко користуються шахраї та замовники «реєстраційного» рейдерства.

Запровадження «єдиного циклу» — одна з ключових ідей законопроєкту щодо реформи нотаріату, який перебуває на фінальній стадії погодження.

Сторінку підготував Володимир КОЛЮБАКІН, *«Урядовий кур'єр»*

УРОКИ ІСТОРІЇ

«Ядерний щит», який будували «бандерівці»

ГОСТРА ТЕМА. *Завдяки «Атомному проєкту-1», який реалізували всі народи СРСР, РФ стала ядерною державою, але нині використовує це для досягнення своїх імперських намірів*

Станіслав ПРОКОПЧУК,
«Урядовий кур'єр»



Фото з сайту vespa.media

«Хтось сказав, що історія не дає уроків. А я вважаю, що історія радянського атомного проєкту — дуже важливий урок для нашого сьогодення». Ці слова належать Сергієві Капіці, ученому-фізику, відомому просвітителеві, віцепрезидентові Російської академії природничих наук. Сергій Кирієнко, генеральний директор державної корпорації «Росатом», узяв слова Капіци епіграфом до своєї передмови у книжці «Атомне сторіччя. 1900—2009».

Це унікальна робота — чіткою історичною хронікою, цілком таємними донедавна документами і фотографіями. Її підготували фахівці паливної компанії ТВЕЛ і приурочили до 65-річчя «атомної галузі Росії».

«Реалізація «Атомного проєкту-1», що завершилася створенням атомної, а потім водневої бомб, — акцентує у передмові глава Росатому, — безсумнівно належить до найбільших досягнень батьків — засновників галузі і всього радянського народу…

Це були надшвидкі темпи, і такі можливості людського духу, які зробили реальним те, про що ще кілька років тому було немислимим».

«Найкращі заводи, найкращі фахівці і найкращі технології — так було на початку реалізації атомного проєкту, за часів Середмашу, — доповнює шефа в зверненні до читачів цієї книжки Юрій Оленін, президент ВАТ «ТВЕЛ». — Країна не шкодувала сил і засобів, створюючи ядерний щит, закладаючи основу потужного атомного енергопромислового комплексу».

Анітрохи не здивувався, що ні Сергій Кирієнко, ні Юрій Оленін жодним словом не обмовилися про ті організації, які в різний час «безпосередньо виконували завдання і функції, покладені на Росатом». Маю на увазі стор. 379 цієї прекрасної книжки. Мені її подарували атомники 2010 року під час відрядження кореспондента «Урядового кур'єра» до Москви і Підмосков'я з відвідуванням одного з провідних підприємств Росатому — колишнього заводу №12, а нині багатотисячного Електростальського машинобудівного заводу. На ньому, до речі, виготовляють і ядерне паливо — тепловидільні збірки (ТВЗ) для українських АЕС. Так ось, на згаданій сторінці в розділі «Структури галузі» чітко, з номерами і датами наказів НКВС СРСР, постанов державного комітету оборони СРСР, а з 1949 року — постанов ради міністрів СРСР вказано з грифом «цілком таємно» структури, які офіційно забезпечували протягом майже 15 років (1942—1955) створення ядерного щита Радянського Союзу. Список відкривають головне управління таборів промислового будівництва НКВС-МВС-Мінсередмашу СРСР, спецметуправління (9 управління) головного управління таборів гірничо-металургійних підприємств НКВС СРСР, 9 управління (управління спеціальних інститутів) НКВС-МВС СРСР, головне управління спеціального будівництва Мінсередмашу — МВС СРСР.

«У системі ГУЛАГу (Головного управління таборів) НКВС і МВС СРСР було 476 концентраційних табірних систем, — пояснював мені днями всесвітньо відомий майстер мікромініатюр Микола Сядристий, незалежний історик і людина енциклопедичних знань. — У ці мініГУЛАГи входили десятки виправно-трудових таборів (ВТТ) і виправно-трудових колоній (ВТК). Через них пройшли, були, по суті, перемелені долі й життя 18 мільйонів ув'язнених, здебільшого «за контрреволюційні злочини». 30% з них, за офіційною статистикою, — українці. Уже не кажу про особливі табори МВС СРСР — ГУЛГМП МВС СРСР, Дальстрой МВС СРСР, ГУЛЖДС МВС СРСР, де на 1 січня 1951 року значився 211 261 ув'язнений.

Микола Сергійович перелічив усі ці цифри і назви з пам'яті. Вона в нього унікальна, він може годинами цитувати абзаци різних документів. У його особистій бібліотеці, за словами співрозмовника, 10 тисяч томів колись заборонених Централітом (органом цензури) книжок.

Микола Сядристий пишається, що в його бібліотеці фактично всі документи з архівів КДБ і закритих фондів, опубліковані за часів горбачовської відлиги комісією ЦК КПРС на чолі з академіком, секретарем ЦК Олександром Яковлєвим за його загальною редакцією. Це резонансні книжки, моторошні об'єктивністю, видані міжнародним фондом «Демократія». Росія XX століття». Серед них «ГУЛАГ 1918—1960. Документи». Микола Сядристий дозволив журналістові лише переглянути в його присутності це унікальне видання, що вражає фактами, і сфотографувати потрібні сторінки. Багато з цитованого далі з історії створення «ядерного щита» СРСР, а нині Росії, ув'язненими ГУЛАГу, узято з цієї книжки, а також згаданої «Атомне сторіччя. 1900—2009».

«На збори дві години»

Свого часу, на початку 2000-х, мені, кореспондентові газети «Труд», пощастило зустрітися з Онуфрієм Бутковським, 84-річним тернопільцем, який брав участь у спорудженні атомного енергопромислового комплексу нинішньої Росії, й одного з небагатьох, хто залишився живим з учасників Кенгірського повстання, яке описав Олександр Солженіцин у книжці «Архіпелаг ГУЛАГ». У моїх архівах досі збереглися записи наших розмов у його будинку на околиці обласного центру.

— Як це вам, старшому касирові-залізничнику, випало заробити 25 років сталінських особливих таборів?

— Після приєднання 1939 року західних областей України до СРСР всі ми жили на колишній території Польщі. Ми виявилися неблагонадійними, а то і членами «націоналістичного підпілля». Закрутився маховик репресій.

У травні 1941 року відповідно до рішення політбюро ВКП(б) і РНК СРСР розгорнулася повальна «чистка» прикордонних територій. Це означало масове виселення до Сибіру. Перед війною всі в'язниці в цьому регіоні, як і в Балтії, були забиті «націоналістами».

— По мене, — продовжив свою розповідь Онуфрій Васильович, — прийшли о четвертій уранці 2 березня 1950-го. Розбудив гучний стукіт у двері хати. Представник НКВС у цивільному сухо виголосив: «Вас виселяють у віддалені області Радянського Союзу. На збори дві години». Люба заплакала, вона вже знала, що це таке.

Це було останнє масове виселення в Сибір. Того дня повантажили в товарний ешелон відразу 50 сімей з їхнього села Великі Гаї. Майже всіх відправили етапом у Томську область. Онуфрія з вагітною дружиною розлучили, відправивши в Казахстан — на будівництво гірничо-збагачувального комбінату як дармову і безправну робочу силу. Нині це Джезказган.

— Солженіцин докладно описує перебіг повстання, коли ви 40 днів утримували владу в зоні. А як це почалося?

— Я, як і весь наш лагпункт, працював на будівництві ГЗК. Там був справжній інтернаціонал: поляки, латиші, навіть японці й китайці. Гарували ми по 12 годин на добу, а жили впроголодь. Майже щоранку, коли вирушали на роботу, в нашому бараці залишалися на нарах небіжчики. Але краплею, що переповнила чашу терпіння, було навіть не це. Поштовхом до повстання став розстріл охороною ув'язнених, які поверталися в табір. Вони відмовилися виконувати знущальну команду «лягай-вставай».

Так 16 травня 1954 року почалося повстання. Тисячі людей, які прийшли з роботи, відмовилися йти в бараки, почали виносити столи і лавки з їдальні, зводити барикади. Зовнішня охорона не наважувалася відкривати вогонь по такій масі людей, адже в заручниках опинилася вся внутрішня обслуга, кілька десятків контролерів, оперуповноважених.

— І ось трагічна ніч з 25 на 26 червня. Де перебували ви?

— Спав, як і тисячі інших ув'язнених. А розбудило мене ревіння двигунів і автоматні постріли, що змішалися зі свистом сотень людей — сигналом біди. Нас захопили зненацька. Снайпери зняли чергових на барикадах, і нас ніхто не попередив. Усі стали вибігати з бараків, щоб оборонятися. Хто ж міг подумати, що на беззбройних пустять танки.

Друга Бутковського Федора Семенюка зі Львова, який вибіг серед перших, убило кулеметною чергою. Танки, маневруючи, чавили гусеницями людей, а солдати, що йшли за тридцятьчетвірками, косили всіх з автоматів. Стояв суцільний стогін, крики покалічених і вмираючих. Під таким напором частину в'язнів загнали в барак, де була сушарка.

— Я став молитися Богу і прощатися з життям. Потім почали сортувати. Мене визначили в похоронну команду. І ми чотири доби збирали і звозили до виходу з табору трупи і те, що залишилося від людей після танкової атаки, — щодня майже сотню тіл. Наша похоронна команда була не єдиною.

«На перевиховання» Бутковського-гонаправили в шахту. І тільки влітку 1956 року йому, як і тисячам інших ув'язнених Казахського ГУЛАГу, було оголошений вердикт комісії з перегляду справ: «Не винен, з ув'язнення звільнити зі зняттям судимості». Пізніше йому видали одну довідку — як «безпідставно репресованому».

— Перегляд справ і реабілітація десятків тисяч ув'язнених стала для місцевих підприємств Казахстану катастрофою, — продовжував розповідь Онуфрій Васильович. — Шахти перестали видобувати вугілля і мідні руди, будівництва завмерли. На шахті пропонували залишитися: «Нехай приїжджає дружина з дитиною, дамо вам двокімнатну квартиру».

Але він поїхав до Сибіру, де на спецпоселенні за 700 кілометрі вгору по Обі від Томська перебували Люба з дочкою, мати і батько, всі рідні й близькі. Хотів забрати сім'ю і виїхати в рідні краї. Однак коли учорашній зек прибув у комендатуру Каргасокського району із проханням оформити виїзд сім'ї, у нього забрали паспорт: «Поживеш, бандерівцю, ще кілька років тут. Нам робоча сила потрібна». Так що довелося тягти ще два роки без права покидати селище Вертікос.

Найважче — зекам

Атомні підприємства будували, судячи з документів, переважно під землею у віддалених від населених пунктів лісистих і гірських районах Сибіру і Далекого Сходу. Це так звані гірничо-хімічні і гірничо-металургійні комбінати (ДХК і ГМК), яким присвоювали номери і вигадані назви регіонів, де вони перебували. «Об'єкти № 718, 815, № 817…» На комбінаті №816, де 1955 року було здано в експлуатацію перший у Сибіру промисловий ядерний реактор І-1, до 1990-го виробляли плутоній-239 для атомної зброї. Ядерні виробництва комбінату №815 на берегах Єнісею з умовною назвою «Східна контора головгорбуду СРСР», поштова скринька 137, відомого нині як комбінат «Маяк» (Челябінська область), куди Україна досі вивозить на переробку частину відпрацьованого ядерного палива зі своїх АЕС, розміщено у скельних виробках Атомановського кряжа на глибині 200 метрів під поверхнею землі. Тут працюють досі, але тепер уже на ядерний щит Росії, аж три потужні підприємства: реакторне (завод «А»), радіохімічне (завод «Б»), металургійне (завод «М»).

Постановою радміну СРСР, яку підписав ще Сталін, будівництво комбінату №815 було покладено на головне управління промислового будівництва МВС СРСР. Це міністерство, як і ГУЛАГ із сотнями виправно-трудових таборів і колоній, тоді, як відомо, очолював Берія. Щоб виконати це та інші завдання зі спорудження ядерних ГХК і ГМК, на так звані об'єкти лісової промисловості в 1953—1955 роках було залучено ув'язнених у 2,5 раза більше. Фактично лише за цей період, за розсекреченою статистикою, в Дальстрой МВС СРСР та інших таборах «померло» близько 100 тисяч ув'язнених. А всього за період існування ГУЛАГу НКВС і МВС СРСР — 1 606 748 осіб.

Такою була далеко не повна зі страшною статистикою людських жертв ціна тих досягнень головної мети, які поставив Йосип Сталін розпорядженням восени 1942 року «Про організацію робіт з урану». Це була термінова реакція на отриманий лист за підписом народного комісара внутрішніх справ СРСР Лаврентія Берії (№1790/б сс від 06.10.1942). До нього було долучено довідку і матеріали про інтенсивні науково-дослідні роботи, що тривають з 1939 року в Англії, Німеччині, Франції і США з розроблення методу застосування урану для нових вибухових речовин.

І вже через чотири післявоєнних роки відбулася подія, політичний резонанс якої перевершив її технічне значення: 29 серпня 1949 року о 7 год. 00 хв. за місцевим часом на Семипалатинському випробувальному полігоні було підірвано перший радянський ядерний заряд — атомну бомбу РДС-1. Так було, як заявляли, «ліквідовано монополію США на володіння ядерною зброєю».

У ці самі роки в Комсомольську-на-Амурі розгорнули роботи зі спорудження заводу №199, де у грудні 1958-го було закладено перший головний атомний підводний човен із крилатими ракетами К-45 проєкту «659». Субмарини наступних, сучасніших модифікацій, що вийшли нещодавно, за повідомленнями ЗМІ, в Чорне море на бойове чергування з бази в Севастополі, здатні завдати ракетного удару не тільки по південних регіонах України. До цього готові й сотні винищувачів та бомбардувальників сімейства Су, створені на авіазаводах Хабаровського краю Росії, що базуються нині на аеродромах окупованого Криму.

За іронією долі, до виробництва цієї грізної зброї мали і мають стосунок українці. Але це тепер ідеться про наших земляків, предки яких пустили коріння на Далекому Сході в період масового переселення в ті краї на початку XX століття. Відповідно до статистики, українців тут в 1920—1930-х роках налічувалося понад 300 тисяч. А напередодні розвалу Радянського Союзу їхня кількість зросла до пів мільйона. 1989 року серед українців на Далекому Сході рідною мовою вважали близько 40% опитаних. І це в умовах, як кажуть дослідники, тотального зросійщення. У масових протестах, які відбувалися в Хабаровську наприкінці минулого року і нагадували українські революції на київському Майдані, кремлівські ЗМІ показували мало не організаторами «українських націоналістів», «бандерівців».

«Мене вся ця ситуація наводить на одну думку, — говорив 5 вересня 2020-го міністр закордонних справ України Дмитро Кулеба в інтерв'ю Радіо Свобода. — Нам треба зробити одну річ. Нам слід сказати (і я скористаюся вашим ефіром): дорогі українці Росії, хоч би як складно вам було, але Українська держава завжди пам'ятатиме про вас, ваших прадідів, які будували цілі міста, розбудовували, приносили цивілізацію на окремі території Російської Федерації. Ми повинні чітко і прямо вголос говорити, що цивілізацію на значну територію Росії принесла Україна, принесли українці, які приїжджали туди, розбудовували господарство, ліси перетворювали на селища і міста, будували економіку. І ми повинні пам'ятати, і Росія повинна пам'ятати про те, що це зробили українці, а не росіяни».

ДОКУМЕНТИ

КАБІНЕТ МІНІСТРІВ УКРАЇНИ

ПОСТАНОВА
від 26 травня 2021 р. № 532
Київ

Про затвердження Порядку функціонування національної інфраструктури геопросторових даних

Відповідно до частини четвертої статті 5, частини восьмої статті 7 і пункту 3 частини першої статті 11 Закону України «Про національну інфраструктуру геопросторових даних» Кабінет Міністрів України **ПОСТАНОВЛЯЄ:**

1. Затвердити Порядок функціонування національної інфраструктури геопросторових даних, що додається.

2. Внести до постанов Кабінету Міністрів України зміни, що додаються.

Прем'єр-міністр України Д. ШМИГАЛЬ

ЗАТВЕРДЖЕНО
постановою Кабінету Міністрів України
від 26 травня 2021 р. № 532

ПОРЯДОК
функціонування національної інфраструктури геопросторових даних

Загальна частина

1. Цей Порядок визначає механізм організації виробництва, оновлення, оброблення, зберігання, оприлюднення, візуалізації, постачання та використання геопросторових даних та метаданих, іншої діяльності, пов'язаної з ними, та встановлює вимоги щодо виробництва, оновлення, оброблення, зберігання, постачання та використання геопросторових даних національної інфраструктури геопросторових даних.

Цей Порядок поширюється на органи державної влади, органи місцевого самоврядування, юридичних та фізичних осіб, діяльність яких пов'язана з геопросторовими даними та метаданими, що відповідають таким умовам:

визначені у статті 5 та додатку до Закону України «Про національну інфраструктуру геопросторових даних» (далі — Закон);

доступні в цифровому форматі;

створені або отримані органом виконавчої влади або органом місцевого самоврядування, який є держателем таких даних, підтримує та оновлює їх для реалізації своїх повноважень;

належать іншим держателям даних, до яких за зверненням держателів даних та за погодженням Держеокадастру забезпечується доступ на національному геопорталі.

2. Терміни, що вживаються у цьому Порядку, мають таке значення:

1) геоінформаційний сервіс — спеціалізований веб-сервіс, що надається геопорталом через інтерфейс прикладного програмування за стандартом Відкритого геопросторового консорціуму OGC для перетворення, керування або відображення геопросторових даних або метаданих;

2) геоінформаційні ресурси — результати інтелектуальної діяльності в усіх сферах життєдіяльності людини, суспільства і держави, що містять відомості про геопросторові об'єкти та зафіксовані на відповідних матеріальних носіях інформації як окремі набори геопросторових даних, бази та банки геопросторових даних, каталоги та бази метаданих і геоінформаційні сервіси;

3) геоінформаційні ресурси національної інфраструктури геопросторових даних — частина геоінформаційних ресурсів, що доступна для пошуку, перегляду та використання в мережевих сервісах геопорталів національної інфраструктури геопросторових даних;

4) геопросторові об'єкти загальнодержавного значення — геопросторові об'єкти у складі національної інфраструктури геопросторових даних, загальнодержавне (національне) значення яких визначено законами та нормативно-правовими актами у відповідній сфері;

5) геопросторові об'єкти місцевого значення — геопросторові об'єкти у складі національної інфраструктури геопросторових даних, місцеве значення яких визначено законами та нормативно-правовими актами у відповідній сфері;

6) веб-сервіс каталогу метаданих CSW — геоінформаційний сервіс, що забезпечує доступ до каталогу метаданих про геоінформаційні ресурси (набори геопросторових даних та геоінформаційні сервери);

7) веб-картографічний сервіс WMS — геоінформаційний сервіс, що надає зображення електронних карт з їх просторовою прив'язкою, які генеруються картографічним сервером переважно в растрових форматах;

8) веб-сервіс картографічних тайлів WMTS — геоінформаційний сервіс, що надає зображення електронних карт із файлів багаторівневої серії квадратних фрагментів растрових зображень (тайлів), що генеруються картографічним сервером у різних масштабах відповідно до визначених рівнями деталізації картографічного подання;

9) веб-сервіс покриття WCS — геоінформаційний сервіс, що забезпечує отримання цифрових моделей географічних полів, що описують неперервне просторове поширення певної характеристики (сіткові моделі рельєфу, растрові моделі даних дистанційного зондування Землі, забруднення атмосферного повітря тощо);

10) веб-сервіс геопросторових об'єктів WFS — геоінформаційний сервіс, що забезпечує отримання векторних моделей геопросторових об'єктів із сервера бази геопросторових даних в уніфікованих форматах (GML, GeoJSON тощо) для візуалізації або використання їх в геоінформаційних системах на комп'ютері користувача;

11) веб-сервіс географічних назв WGS — спеціалізований WFS сервіс географічних назв (WFS-G), що надає доступ до реєстрів-довідників географічних назв, вулиць та адрес, які можуть бути використані для пошуку інформаційних ресурсів або об'єктів за географічними ідентифікаторами або адресами об'єктів та/або для геокодування наборів геопросторових даних за такими ідентифікаторами і отримання даних із відповідних реєстрів у форматах векторних даних;

12) веб-сервіс опрацювання геопросторових даних WPS — геоінформаційний сервіс, що забезпечує доступ до програм опрацювання, перетворення, аналізу та моделювання даних, розміщених на геопорталі;

13) веб-клієнт геоінформаційного сервісу — програмний засіб геопорталу, що підтримує в середовищі веб-браузера на стороні клієнта графічний інтерфейс користувача для формування і передавання запитів до геоінформаційного сервісу геопорталу та отримання і відображення відповідей від нього;

14) вторинне використання геопросторових даних — використання наборів геопросторових даних у комерційних чи некомерційних цілях, відмінних від вихідного призначення, для якого вони були створені;

15) інформаційне забезпечення національної інфраструктури геопросторових даних — сукупність інформаційних ресурсів, специфікацій геоінформаційних продуктів, каталогів типів об'єктів та їх атрибутів, концептуальних моделей, класифікаторів, форматів, правил цифрового опису геопросторових об'єктів, протоколів інформаційної взаємодії, документів, видів і методів здійснення контролю якості геопросторових даних тощо;

16) елемент метаданих — одиниця метаданих, що містить окремі відомості про геопросторові дані та/або сервіси;

17) каталог метаданих — складова національного геопорталу, який містить систематизовані метадані для наборів геопросторових даних та геоінформаційних сервісів, що створюються держателями даних;

18) комплект наборів геопросторових даних — сукупність наборів даних, скомплектованих за призначенням використання або територіальним охопленням;

19) набір геопросторових даних — ідентифікована сукупність даних, на які поширюється одна і та ж специфікація геопросторових даних;

20) профіль метаданих — набір елементів для наборів геопросторових даних та геоінформаційних сервісів національної інфраструктури геопросторових даних;

21) специфікація геоінформаційного продукту — докладний опис набору геопросторових даних або комплекту наборів геопросторових даних, а також додаткова інформація, які забезпечують створення, постачання та використання геопросторових даних іншими користувачами;

22) специфікація геопросторових даних — специфікація геоінформаційного продукту, що містить докладний опис набору геопросторових даних або комплекту наборів геопросторових даних, а також додаткова інформація, які забезпечують створення і постачання геопросторових даних виробниками даних та їх повторне використання іншими користувачами;

23) тематичний словник — терміни, які можуть бути вибрані із створеного (існуючого) офіційного списку під час виробництва геопросторових даних та/або метаданих.

Інші терміни вживаються у значенні, наведеному в Законах України «Про національну інфраструктуру геопросторових даних», «Про топографо-геодезичну і картографічну діяльність», «Про захист інформації в інформаційно-телекомунікаційних системах», «Про електронні документи та електронний документообіг», «Про електронні довірчі послуги», «Про технічні регламенти та оцінку відповідності».

3. Інформаційне забезпечення національної інфраструктури геопросторових даних включає:

геоінформаційні ресурси у вигляді баз геопросторових даних та каталогів і баз метаданих;

метадані окремих геопросторових об'єктів, наборів геопросторових даних, комплектів наборів геопросторових даних та геоінформаційних сервісів;

інформаційне забезпечення створення і використання геоінформаційних ресурсів:

специфікації геопросторових даних;

тематичні словники та класифікатори;

технічні регламенти і стандарти моделювання геопросторових даних та метаданих;

стандартні протоколи доступу та інтерфейси прикладного програмування сервісів та інші нормативно-технічні документи.

4. До геоінформаційних ресурсів національної інфраструктури геопросторових даних, що використовуються для створення та оновлення наборів геопросторових даних, належать:

банк геодезичних даних;

бази топографічних даних;

бази цифрових топографічних карт;

бази цифрових топографічних планів;

бази наборів базових геопросторових даних;

бази наборів тематичних геопросторових даних;

бази геопросторових даних у складі інформаційних систем кадастрів та реєстрів;

дані дистанційного зондування Землі;

цифрові моделі рельєфу;

цифрові моделі місцевості;

бази даних географічних назв;

бази даних реєстрів вулиць і адрес;

бази довідкових даних, у тому числі відомості, що перебувають у розпорядженні органів державної влади та органів місцевого самоврядування та підлягають відображенню з використанням просторової прив'язки за координатами та/або географічними ідентифікаторами.

5. На основі геоінформаційних ресурсів національної інфраструктури геопросторових даних створюються набори базових і тематичних геопросторових даних.

Склад базових геопросторових даних, основні геоінформаційні ресурси та інші інформаційні ресурси (матеріали) для створення та оновлення наборів базових геопросторових даних визначено у додатку 1.

Склад геопросторових даних і органи виконавчої влади, органи місцевого самоврядування та інші держателі, відповідальні за створення та оновлення наборів геопросторових даних та метаданих, наведено у додатку 2.

6. Геопросторові дані національної інфраструктури геопросторових даних виробляються, оновлюються, обробляються, зберігаються та постачаються в Державній геодезичній референцній системі координат УСК-2000 та Балтійській системі висот 1977 року.

7. Під час створення, функціонування та розвитку національної інфраструктури геопросторових даних повинні враховуватися вимоги міжнародних стандартів серії ISO 19100 «Географічна інформація/ Геоматика» та національних стандартів у сфері географічної інформації.

8. Набори геопросторових даних, які використовуються в національній інфраструктурі геопросторових даних, повинні відповідати вимогам національного стандарту ДСТУ ISO 19157 «Географічна інформація. Якість геопросторових даних». Відомості про опис якості включаються до опису метаданих і специфікації геопросторових даних.

9. Метадані забезпечують виявлення, пошук, оцінювання придатності для використання та умов доступу і використання геопросторових даних та геоінформаційних сервісів. Вимоги до структури та змісту метаданих, їх мінімального набору, обов'язкових і необов'язкових елементів, методів їх розширення визначаються відповідно до вимог національного стандарту ДСТУ ISO 19115-1 (ISO 19115-1:2014, IDT) «Географічна інформація. Метадані — Частина 1: Основи». Технічні вимоги до метаданих для наборів геопросторових даних і геоінформаційних сервісів національної інфраструктури геопросторових даних визначаються Мінагрополітики та застосовуються до такого мінімального набору елементів метаданих:

відомості про держателів даних, що відповідають за створення наборів геопросторових даних та геоінформаційних сервісів, керування ними, підтримку їх роботи та поширення даних;

просторове охоплення і тематика набору геопросторових даних;

якість, достовірність геопросторових даних, відомості про їх оновлення;

опис набору геопросторових даних (найменування, анотація, проекція, система координат, масштаб (просторове розрізнення) набору геопросторових даних, дата створення, оновлення, зміни, перетворення тощо;

посилання на специфікацію геопросторових даних або специфікацію геоінформаційного сервісу;

умови доступу до набору геопросторових даних та використання даних та/або відповідних геоінформаційних сервісів;

умови обмеження доступу до набору геопросторових даних із зазначенням підстав обмеження.

Держателі даних забезпечують створення метаданих для наборів геопросторових даних і геоінформаційних сервісів, а також постійне оновлення метаданих, їх реєстрацію та відображення на національному геопорталі відповідно до Закону та цього Порядку.

10. Специфікації геопросторових даних розробляються держателями даних для кожної бази даних та кожного набору геопросторових даних відповідно до вимог національного стандарту ДСТУ ISO 19131:2019 (ISO 19131:2007; Amd 1:2011, IDT) «Географічна інформація. Специфікація геоінформаційного продукту». Технічні вимоги до специфікацій геопросторових даних національної інфраструктури геопросторових даних визначаються Мінагрополітики.

11. Організаційно-технологічну основу функціонування національної інфраструктури геопросторових даних становлять геопортали, що за допомогою сервісів інформаційно взаємодіють в Інтернеті (далі — геопортали, що взаємодіють в Інтернеті):

національний геопортал;

геопортали органів виконавчої влади;

геопортали органів місцевого самоврядування;

геопортали інших держателів даних.

12. На національному геопорталі забезпечується доступ користувачів до наборів базових геопросторових даних у масштабах 1:10 000 та 1:50 000 і тематичних геопросторових даних про геопросторові об'єкти загальнодержавного значення та метадані про геопросторові дані і сервіси у складі національної інфраструктури геопросторових даних.

Доступ користувачів до наборів базових геопросторових даних, які містять геоінформаційні системи, ведення яких здійснюється органами державної влади та органами місцевого самоврядування відповідно до законодавства, забезпечується шляхом відображення на національному геопорталі посилань на такі геоінформаційні ресурси.

13. На геопорталах органів виконавчої влади забезпечується доступ користувачів до наборів тематичних геопросторових даних і метаданих, держателями яких є відповідні органи виконавчої влади відповідно до Закону та цього Порядку.

14. На геопорталах органів місцевого самоврядування забезпечується доступ користувачів до деталізованих наборів базових геопросторових даних у масштабах 1:2000 та 1:500 і тематичних геопросторових даних і метаданих про геопросторові об'єкти, що розташовані на території районів, міст, селищ або сіл, держателями яких є органи місцевого самоврядування відповідно до Закону та цього Порядку.

15. На геопорталах інших держателів даних забезпечується доступ користувачів до деталізованих наборів базових і тематичних геопросторових даних і метаданих про геопросторові об'єкти, що розташовані на території підприємств або інших територіальних об'єктів, виділених за природоохоронними, ландшафтними, планувальними або іншими ознаками, держателями яких є установи, підприємства та організації відповідно до закону.

16. Вимоги до створення, функціонування та розвитку геопорталів, що взаємодіють в Інтернеті, визначаються їх держателями з урахуванням пунктів 59—75 цього Порядку і Технічних вимог до геоінформаційних сервісів геопорталів, установлених Мінагрополітики.

Інтероперабельність геопорталів, що взаємодіють в Інтернеті, забезпечується шляхом дотримання всіма держателями геопорталів єдиних вимог, технічних методів забезпечення уніфікованої архітектури геопорталів, інтероперабельності і сумісності наборів геопросторових даних, метаданих та геоінформаційних сервісів, установлених Мінагрополітики.

17. Адміністратор національного геопорталу забезпечує його функціонування, зберігання, підтримання та використання геопросторових даних і метаданих національної інфраструктури геопросторових даних з використанням таких технічних та програмних засобів:

центрів оброблення даних, баз даних, репозитаріїв даних та сховищ даних, включаючи хмарні;

інформаційно-телекомунікаційних мереж;

геопорталів та мережевих сервісів;

засобів технічного захисту інформації та безпеки.

18. Вибір технічних та програмних засобів забезпечення функціонування національного геопорталу здійснює адміністратор національного геопорталу.

Організація виробництва, оновлення, оброблення, зберігання, постачання та використання базових геопросторових даних

19. Базові геопросторові дані забезпечують виробництво та використання тематичних геопросторових даних, становлять уніфіковану єдину топографічну основу для забезпечення інтероперабельності геопросторових даних, їх інтеграції та міжвідомчої інформаційної взаємодії.

20. Основою створення наборів базових геопросторових даних є бази топографічних даних та відомості Державного земельного кадастру, Державного реєстру географічних назв, Державного адресного реєстру, містобудівного кадастру та кадастрів природних ресурсів, а також інших геоінформаційних ресурсів, зазначених у додатку 1.

21. Для функціонування національної інфраструктури геопросторових даних застосовуються:

набори базових геопросторових даних про геопросторові об'єкти загальнодержавного рівня, держателем яких є Держгеокадастр, що виробляються на основі баз топографічних даних, сформованих у результаті створення цифрових державних топографічних карт: базової державної топографічної карти масштабу 1:10 000, основної державної топографічної карти масштабу 1:50 000 і державної топографічної карти масштабу 1:100 000;

набори базових геопросторових даних про геопросторові об'єкти місцевого рівня, держателями яких є Рада міністрів Автономної Республіки Крим, місцеві держадміністрації та органи місцевого самоврядування, що виробляються на основі баз топографічних даних, сформованих у результаті створення цифрових топографічних планів масштабів 1:2 000 та 1:500 на відповідну територію.

22. Держгеокадастр забезпечує створення, оновлення, оброблення та візуалізацію наборів базових геопросторових даних про геопросторові об'єкти загальнодержавного значення у масштабах 1:10 000 та 1:50 000 та доступ до них за допомогою сервісів національного геопорталу.

23. Рада міністрів Автономної Республіки Крим, місцеві держадміністрації та органи місцевого самоврядування забезпечують створення, оновлення, оброблення, зберігання та доступ до наборів базових геопросторових даних про геопросторові об'єкти місцевого рівня на відповідну територію.

24. Держгеокадастр забезпечує:

створення та оновлення наборів базових геопросторових даних, їх реєстрацію та відображення на національному геопорталі;

створення і оновлення метаданих для наборів базових геопросторових даних, їх реєстрацію та відображення на національному геопорталі;

розроблення специфікацій для базових геопросторових даних та їх розміщення в базі даних реєстру специфікацій геопросторових даних національної інфраструктури геопросторових даних на національному геопорталі;

створення та ведення реєстру наборів базових геопросторових даних;

створення та ведення каталогів цифрових ортофотокарт та ортофотопланів, цифрових і електронних карт;

здійснення контролю якості базових геопросторових даних щодо їх відповідності специфікаціям та координатно-топологічної узгодженості векторних моделей даних;

доступ до базових геопросторових даних та метаданих, їх відображення, отримання та використання за допомогою сервісів національного геопорталу та геопорталів держателів базових геопросторових даних про геопросторові об'єкти місцевого рівня.

25. Базові геопросторові дані виробляються, оновлюються, обробляються, зберігаються та постачаються у вигляді векторних моделей об'єктів, цифрових моделей рельєфу та растрових моделей цифрових ортофотокарт та ортофотопланів.

26. Набори базових геопросторових даних створюються з детальністю, точністю та просторовим розрізненням, які відповідають аналогічним характеристикам цифрових топографічних карт і планів.

27. Набори базових геопросторових даних містять мінімальний набір атрибутів. До обов'язкових атрибутів об'єктів базових геопросторових даних належать:

ідентифікатори геопросторових об'єктів;

координати геопросторових об'єктів;

географічні назви та адреси (за наявності) геопросторових об'єктів;

опис топологічних відношень геопросторових об'єктів.

Ідентифікатори геопросторових об'єктів включають географічні ідентифікатори, визначені відповідно до національного стандарту ДСТУ ISO 19112:2017 (ISO 19112:2003, IDT) «Географічна інформація. Просторова прив'язка за географічними ідентифікаторами» та забезпечують інтеграцію базових і тематичних даних з розширеними характеристиками геопросторових об'єктів від держателів тематичних геопросторових даних.

28. Для досягнення сумісності геопросторових даних національної інфраструктури геопросторових даних виробництво і постачання наборів базових геопросторових даних повинно виконуватися з дотриманням Технічних вимог та методів забезпечення інтероперабельності і сумісності наборів геопросторових даних та геоінформаційних сервісів, установлених Мінагрополітики.

29. Набори базових геопросторових даних у масштабах 1:10 000 та 1:50 000 оновлюються за результатами:

виконання загальнодержавних топографо-геодезичних і картографічних робіт;

оновлення базових геопросторових даних у масштабах 1:2000 та 1:500;

топографічного моніторингу, порядок ведення якого затверджується Мінагрополітики.

Набори базових геопросторових даних у масштабах 1:2000 та 1:500 оновлюються за результатами проведення містобудівного моніторингу та ведення топографічного моніторингу, в тому числі періодичного та пооб'єктного, на основі топографічної зйомки масштабів 1:2000 і 1:500 та спеціальних виконавчих зйомок.

Протягом десяти днів після оновлення наборів базових геопросторових даних у масштабах 1:2000 та 1:500 держателі відповідних даних забезпечують доступ до них з використанням геоінформаційних сервісів типу WFS на геопорталах держателів даних або національному геопорталі.

Протягом 30 днів після отримання доступу до оновлених базових геопросторових даних у масштабах 1:2000 та 1:500 Держгеокадастр забезпечує оновлення базових геопросторових даних у масштабах 1:10 000 та 1:50 000 та їх оприлюднення на національному геопорталі.

30. Під час використання інформаційно-телекомунікаційних мереж набори базових геопросторових даних повинні подаватися як електронні документи.

Під час надання доступу до даних забезпечується їх захист, шифрування, авторизація та автентифікація доступу на отримання геопросторових даних у форматах векторних даних.

Організація виробництва, оновлення та зберігання тематичних геопросторових даних та метаданих

31. Набори тематичних геопросторових даних, що формуються органами виконавчої влади та органами місцевого самоврядування відповідно до покладених на них повноважень та забезпечуються відповідними метаданими, вносяться в каталог метаданих національного геопорталу з використанням електронного кабінету національного геопорталу.

32. Відповідальність органів виконавчої влади, органів місцевого самоврядування та інших держателів даних за набори тематичних геопросторових даних, перелік яких визначено у додатку до Закону, встановлюється згідно з додатком 2.

33. Органи виконавчої влади, органи місцевого самоврядування та інші держателі даних забезпечують:

розроблення специфікацій тематичних геопросторових даних для наборів геопросторових даних;

розміщення специфікацій тематичних геопросторових даних у базі даних реєстру специфікацій геопросторових даних національної інфраструктури геопросторових даних з використанням електронного кабінету національного геопорталу;

створення, використання, оновлення, оприлюднення та виконання інших дій з тематичними геопросторовими даними для відповідної галузі, сфери чи території;

створення і оновлення метаданих для наборів тематичних геопросторових даних та їх обов'язкову реєстрацію з використанням електронного кабінету національного геопорталу;

обов'язковість використання наборів базових геопросторових даних під час виробництва та оновлення тематичних геопросторових даних і забезпечення ідентифікаційної та координатно-топологічної сумісності тематичних даних з базовими;

актуальність, достовірність, обґрунтованість, повноту, точність, відкритість, інтероперабельність тематичних геопросторових даних та метаданих;

зберігання та захист тематичних геопросторових даних та метаданих у геоінформаційних системах та базах даних, що створюються для виконання повноважень держателів даних;

доступ користувачів до тематичних геопросторових даних та метаданих на своїх офіційних веб-сайтах та/або геопорталах;

інформаційну взаємодію з іншими держателями даних та з адміністратором національного геопорталу, в тому числі з використанням геоінформаційних сервісів геопорталів.

34. Органи виконавчої влади, органи місцевого самоврядування, юридичні та фізичні особи можуть:

виробляти та оновлювати тематичні геопросторові дані та метадані самостійно;

одержувати геопросторові дані та метадані від інших осіб у передбачений законодавством спосіб;

замовляти виробництво та оновлення тематичних геопросторових даних і метаданих в інших фізичних та юридичних осіб згідно із законодавством про публічні закупівлі.

35. Органи виконавчої влади, органи місцевого самоврядування та юридичні особи, які постійно збирають тематичні геопросторові дані у передбачений законодавством спосіб, розміщують метадані на національному геопорталі одноразово та оновлюють метадані один раз на рік та у разі зміни вимог у специфікаціях до геопросторових даних, які збираються.

Використання, оброблення, оприлюднення та візуалізація геопросторових даних та метаданих

36. Органи виконавчої влади та органи місцевого самоврядування зобов'язані, а фізичні та юридичні особи мають право оприлюднювати за допомогою сервісів національного геопорталу метадані, які є у їх володінні.

Особи, які розміщують метадані про геопросторові дані на національному геопорталі, проходять процедуру реєстрації та одержують доступ у власний електронний кабінет або електронний кабінет особи, яку представляють.

Розміщення метаданих на національному геопорталі здійснюється з накладенням кваліфікованого електронного підпису.

37. Для мінімізації дублювання робіт з виробництва та оновлення геопросторових даних встановлюються такі загальні вимоги до організації виробництва/оновлення геопросторових даних:

1) органи виконавчої влади, органи місцевого самоврядування, юридичні особи до дня замовлення щодо вироблення, отримання чи оновлення геопросторових да-

ДОКУМЕНТИ

них у межах своєї компетенції зобов'язані перевірити за допомогою сервісів національного геопорталу наявність відповідних геопросторових даних в інших держателів геопросторових даних чи їх замовлення іншими держателями даних;

2) органи виконавчої влади, органи місцевого самоврядування, юридичні особи не можуть замовляти за рахунок коштів державного та місцевих бюджетів вироблення чи оновлення геопросторових даних меншої повноти, актуальності або якості, ніж ті, які вже створені (вироблені) чи одержані іншими органами виконавчої влади, органами місцевого самоврядування чи юридичними особами за рахунок коштів державного та місцевих бюджетів;

3) органи виконавчої влади, органи місцевого самоврядування, юридичні особи, які замовляють, виробляють, отримують чи оновлюють геопросторові дані за рахунок коштів державного та місцевих бюджетів, розміщують мінімальний набір елементів метаданих про такі геопросторові дані за допомогою сервісів національного геопорталу протягом десяти робочих днів з дня отримання, створення (вироблення) та/або оновлення геопросторових даних;

4) держателі геопросторових даних забезпечують загальний доступ до вироблених нових або оновлених геопросторових даних для їх перегляду на власних геопорталах з використанням геоінформаційного сервісу типу WMS, а також доступ зареєстрованих користувачів для отримання геопросторових даних у форматах векторних даних з використанням геоінформаційного сервісу типу WFS.

38. Держателі геопросторових даних, які виробляють, отримують чи оновлюють геопросторові дані за рахунок коштів державного бюджету або в інший передбачений законодавством спосіб, повинні забезпечити збереження даних за допомогою власних програмно-технічних засобів захисту інформації.

39. Держателі геопросторових даних та метаданих забезпечують їх захист згідно із Законом України «Про захист інформації в інформаційно-телекомунікаційних системах».

40. Геопросторові дані органів виконавчої влади, органів місцевого самоврядування, фізичних та юридичних осіб, крім даних, віднесених до інформації з обмеженим доступом, оприлюднюються на національному геопорталі на підставі:

заяви про оприлюднення геопросторових даних та метаданих на національному геопроталі (далі — заява) до Держгеокадастру;

рішення держателя даних за результатами розгляду звернення Держгеокадастру;

рішення Держгеокадастру про відображення на національному геопорталі наборів геопросторових даних та метаданих, які вже перебувають у відкритому доступі;

спільного рішення (угоди про співпрацю) про інформаційну взаємодію Держгеокадастру з іншими органами виконавчої влади, органами місцевого самоврядування, юридичними особами або громадськими об'єднаннями.

41. Документи, передбачені пунктом 40 цього Порядку, за результатами їх розгляду підлягають оприлюдненню на національному геопорталі або офіційному веб-сайті Держгеокадастру, крім персональних даних заявників — фізичних осіб.

42. Органи виконавчої влади та органи місцевого самоврядування протягом десяти робочих днів з дня вироблення або оновлення геопросторових даних та метаданих, які передбачені статтею 5 Закону та додатком до Закону, зобов'язані з використанням засобів електронного кабінету національного геопорталу оприлюднити метадані на національному геопорталі та забезпечити доступ до відповідних геопросторових даних на геоінформаційних сервісах типу WFS геопорталів держателів даних або національного геопорталу.

Фізичні та юридичні особи можуть подати до Держгеокадастру в електронній формі заяву незалежно від періоду вироблення або оновлення геопросторових даних та метаданих.

Разом із заявою органи виконавчої влади, органи місцевого самоврядування, фізичні та юридичні особи подають метадані або зазначають посилання на їх реєстраційний номер у каталозі метаданих національного порталу, якщо вони були подані раніше.

43. Адміністратором національного геопорталу створюються електронні сервіси, розміщується довідкова інформація для заповнення та подання заяви.

Заява приймається з використанням засобів національного геопорталу тільки у разі заповнення обов'язкових полів електронної форми заяви.

Форма електронної заяви на національному геопорталі наведена у додатку 3.

44. Заявник забезпечує доступ адміністратора національного геопорталу до геопросторових даних та метаданих шляхом посилання на ресурс, на якому зберігаються геопросторові дані, та/або шляхом опису інформації про геоінформаційні сервіси, за допомогою яких можливо одержати доступ до відповідних геопросторових даних та метаданих.

45. Під час подання заяви фізична особа або юридична особа погоджується з умовою щодо вільного (без згоди держателя) та безоплатного розповсюдження їх геопросторових даних та метаданих, які вони бажають оприлюднити за допомогою сервісів національного геопорталу.

46. Фізична або юридична особи, які виконують роботи за рахунок коштів державного або місцевого бюджету, відповідно до законодавства:

можуть описати у заяві чи зазначити посилання на умови, в яких міститься опис правил використання, одержання, оброблення та розповсюдження оприлюднених ними на національному геопорталі геопросторових даних;

зобов'язані обрати один із варіантів — дозвіл або заборону на отримання їх геопросторових даних із національного геопорталу.

47. Заява розглядається Держгеокадастром протягом десяти робочих днів з дня її реєстрації.

48. За результатами розгляду заяви Держгеокадастр приймає одне із таких рішень:

відмовити у задоволенні заяви;

оприлюднити геопросторові дані та метадані частково;

оприлюднити геопросторові дані та метадані повністю.

49. Держгеокадастр відмовляє у задоволенні заяви за наявності таких підстав:

геопросторові дані та метадані не відповідають законодавству;

відсутній доступ до заявлених геопросторових даних та метаданих;

геопросторові дані та метадані належать до видів інформації з обмеженим доступом;

на заявлену територію наявні більш точні, повні та/або актуальні відповідні геопросторові дані та метадані;

набір (набори) геопросторових даних та метаданих містить недостовірну інформацію;

більше 10 відсотків геопросторових даних та метаданих містять помилки та/або не відповідають заявленому рівню якості та рівню відповідності специфікації геопросторових даних;

зміст заяви, геопросторові дані та метадані містять інформацію з ненормативною лексикою, образи, заклики до розпалювання національної, расової чи релігійної ворожнечі.

50. У разі виникнення необхідності в залученні адміністратора національного геопорталу для проведення додаткового аналізу геопросторових даних та метаданих, забезпечення доступу до відповідних геопросторових даних та метаданих, налаштування мережевих та геоінформаційних сервісів заява розглядається Держгеокадастром протягом місяця з дня її реєстрації.

51. За результатом розгляду заяви Держгеокадастр приймає рішення про оприлюднення геопросторових даних та метаданих і доручає адміністратору національного геопорталу забезпечити оприлюднення відповідних геопросторових даних та метаданих на національному геопорталі.

52. Адміністратор національного геопорталу оприлюднює заявлені геопросторові дані та метадані не пізніше 15 днів з дати одержання доручення Держгеокадастру.

53. Рішення Держгеокадастру про відмову в оприлюдненні геопросторових даних та метаданих або рішення про часткове оприлюднення геопросторових даних та метаданих повинне містити не менше однієї з таких підстав для відмови в оприлюдненні геопросторових даних та метаданих на національному геопорталі:

невідповідність геопросторових даних та метаданих законодавству — у відповіді заявнику зазначається назва нормативно-правового акта, стаття та за наявності — частина або пункт положення нормативно-правового акта, якому не відповідають геопросторові дані та/або метадані;

наявність у наборі геопросторових даних інформації з обмеженим доступом — у відповіді заявнику зазначається вид такої інформації;

наявність більш точних, повних та/або актуальних геопросторових даних та метаданих — у відповіді зазначається назва (назви) таких геопросторових даних та ідентифікатор метаданих у базі метаданих національного геопорталу для таких геопросторових даних;

недостовірність інформації — у відповіді заявнику зазначаються факти, що дають підстави стверджувати про недостовірність інформації;

значна кількість помилок та/або порушення топології — у відповіді заявнику зазначається опис помилок та найбільш явних порушень топології місця розташування об'єкта;

наявність ненормативної лексики, образ, закликів до розпалювання національної, расової чи релігійної ворожнечі — у відповіді заявнику зазначається місцезнаходження чи форма відображення такої інформації у складі геопросторових даних чи метаданих.

У рішенні про часткове оприлюднення геопросторових даних та метаданих окремо зазначаються геопросторові дані, в оприлюдненні яких на національному геопорталі відмовлено, про що Держгеокадастр повідомляє листом заявника.

54. Держгеокадастр для одержання доступу та оприлюднення геопросторових даних та метаданих на національному геопорталі може надсилати запит до держателів даних.

Умови поширення та використання геопросторових даних і геоінформаційних сервісів

55. Держателі даних зобов'язані забезпечувати доступ до наборів геопросторових даних та геоінформаційних сервісів, здійснювати обмін і використовувати їх для забезпечення державних потреб, функціонування і розвитку національної інфраструктури геопросторових даних.

56. Для поширення наборів геопросторових даних та інформаційної взаємодії геопорталів та геоінформаційних сервісів в Інтернеті держателі даних укладають угоди про співпрацю з Держгеокадастром.

Перелік та формати геопросторових даних, що підлягають інтеграції, додаються до зазначеної угоди.

57. Фізична або юридична особа (далі — третя особа) може укласти угоду про співпрацю з Держгеокадастром щодо поширення наборів геопросторових даних та надання доступу до геоінформаційних сервісів у разі, коли вона має у своєму розпорядженні геопросторові дані, забезпечені метаданими та геоінформаційними сервісами, що відповідають вимогам Закону та цього Порядку.

58. Основні принципи співпраці визначаються в угодах про співпрацю, укладених відповідно до пунктів 56 та 57 цього Порядку, та стосуються:

1) умов використання наборів геопросторових даних і отримання дозволу на доступ до них і використання;

2) визначення тарифів у випадках, коли треті особи, відповідальні за набори геопросторових даних та геоінформаційні сервіси, мають право відповідно до закону отримувати плату.

59. Поширення наборів геопросторових даних у цифрових форматах здійснюється за допомогою:

1) геоінформаційних сервісів картографічної візуалізації геопросторових даних з використанням інтерфейсів прикладного програмування веб-сервісів WMS та/або WMTS;

2) геоінформаційних сервісів, що дають змогу здійснювати візуалізацію і отримання геопросторових даних у векторних форматах завантаження даних з використанням інтерфейсів прикладного програмування веб-сервісів WFS, WGS та WCS;

3) електронних носіїв інформації в разі, коли неможливо негайно надати доступ до сервісів, зазначених у підпунктах 1 і 2 цього пункту.

60. Адміністратор національного геопорталу, держателі геопросторових даних і треті особи забезпечують користувачам такі варіанти доступу до геопросторових даних та геоінформаційних сервісів:

1) загальний публічний, який надає користувачам можливість безоплатного доступу до метаданих та геоінформаційних сервісів картографічної візуалізації геопросторових даних без необхідності реєстрації на геопорталі, але під час дотримання умов використання геопросторових даних, описаних у метаданих для наборів геопросторових даних та геоінформаційних сервісів;

2) захищений, за якого необхідна реєстрація користувача з іменем і паролем користувача та заповненням електронної заяви про одноразове або систематичне отримання геопросторових даних у векторних форматах завантаження даних з використанням геоінформаційних сервісів типу WFS, WGS та WCS.

61. Незалежно від варіантів доступу, передбачених у пункті 60 цього Порядку, держателі даних або треті особи, відповідальні за набори геопросторових даних та геоінформаційні сервіси, повинні описати умови використання та поширення даних у відповідних метаданих, а також зазначити посилання для отримання дозволу на доступ і використання (за потреби).

62. Право доступу та використання наборів геопросторових даних і геоінформаційних сервісів, відображених на національному геопорталі, надається будь-якій особі, якщо це не має негативних наслідків для:

1) державної безпеки, оборони і правопорядку;

2) міжнародних відносин;

3) прав людини та персональних даних особи;

4) здійснення юридичних процедур, права на справедливий судовий розгляд;

5) конфіденційності комерційної, промислової, податкової, статистичної інформації або державної таємниці;

6) захисту персональних даних і прав інтелектуальної власності;

7) захисту навколишнього середовища, до якого належить інформація, наприклад місцезнаходження рідкісних видів;

8) охорони культурної спадщини, до якої належить інформація з обмеженим доступом щодо розташування об'єктів культурної спадщини охоронюваних археологічних територій чи водних об'єктів.

Адміністратор національного геопорталу забезпечує блокування доступу користувачів до національного геопорталу із території держави-агресора.

63. Поширення наборів геопросторових даних та оприлюднення даних на геоінформаційних сервісах держателями даних, адміністратором національного геопорталу і третіми особами здійснюється з дотриманням вимог Законів України «Про доступ до публічної інформації», «Про державну таємницю», «Про захист персональних даних», «Про захист інформації в інформаційно-телекомунікаційних системах».

64. Для отримання захищеного доступу до наборів геопросторових даних та геоінформаційних сервісів, відображених на національному геопорталі, заінтересовані користувачі подають електронну заяву згідно з додатком 4, яка заповнюється на національному геопорталі.

65. Держателі геопросторових даних і треті особи, відповідальні за набори геопросторових даних та геоінформаційні сервіси, відображені на національному геопорталі, надають не більше ніж протягом п'яти робочих днів з використанням засобів електронного кабінету користувачу відповідь про надання захищеного доступу з урахуванням умов, передбачених пунктом 62 цього Порядку.

66. Геопросторові дані та метадані, створені за рахунок коштів державного та місцевих бюджетів, а також геопросторові дані та метадані фізичних і юридичних осіб, що погодилися з вільним та безоплатним поширенням геопросторових даних та метаданих, вільно вивантажуються з національного геопорталу, обробляються та розповсюджуються без необхідності окремої згоди їх держателів.

67. Геопросторові дані та метадані фізичних та юридичних осіб, які були створені за їх рахунок або у межах договірних відносин з фізичними чи юридичними особами приватного права, що не погодилися з вільним та безоплатним розповсюдженням геопросторових даних, одержуються в їх держателів, використовуються та оброблюються на умовах, визначених їх держателями.

68. Геопросторові дані органу виконавчої влади, органу місцевого самоврядування або юридичної особи, які створені за рахунок коштів державного або місцевого бюджету чи одержані ними в інший передбачений законодавством спосіб та оприлюднені на їх офіційних геопорталах, можуть бути відображені в ідентичному, трансформованому чи генералізованому вигляді на національному геопорталі чи інших геопорталах без згоди держателя чи виробника таких геопросторових даних.

69. За будь-яких умов та видів доступу до геопросторових даних та геоінформаційних сервісів у разі повторного використання геопросторових даних усі суб'єкти повинні зазначати посилання на джерело та держателя даних, що були використані.

Сервіси доступу, пошуку, відображення та перегляду геопросторових даних та метаданих на геопорталах, що взаємодіють в Інтернеті

70. На геопорталах, що взаємодіють в Інтернеті, забезпечується загальний публічний доступ до геопросторових даних та метаданих усім користувачам без необхідності реєстрації та авторизації з використанням таких засобів геопорталу:

сервіс пошуку, що забезпечує виявлення геопросторових даних, геоінформаційних сервісів та метаданих на основі використання пошукової веб-сторінки геопорталу та інтерфейсу прикладного програмування геоінформаційного сервісу каталогу метаданих CSW;

сервіс перегляду метаданих на основі використання веб-сторінки геопорталу для перегляду метаданих та інтерфейсу прикладного програмування геоінформаційного сервісу каталогу метаданих CSW;

сервіси відображення, перегляду та використання геопросторових даних у вигляді електронних карт на основі веб-сторінки геопорталу для відображення інтерактивних електронних карт та інтерфейсу прикладного програмування картографічного веб-сервісу WMS та/або геоінформаційного сервісу картографічних тайлів WMTS.

71. Доступ до геопросторових даних у форматах завантаження векторних даних на геопорталах, що взаємодіють в Інтернеті, надається користувачам, що зареєструвалися в електронному кабінеті геопорталу для одноразового або систематичного отримання певних наборів геопросторових даних, у тому числі оновлених, у форматах завантаження даних з використанням таких засобів:

веб-сервісу геопросторових об'єктів WFS для отримання векторних моделей геопросторових об'єктів із сервера бази геопросторових даних в уніфікованих форматах (GML, GeoJSON тощо);

веб-сервісу географічних назв WGS для отримання векторних моделей даних з баз даних та реєстрів географічних назв, вулиць та адрес;

веб-сервісу покриття WCS для отримання цифрових сіткових моделей рельєфу, растрових моделей даних дистанційного зондування Землі, забруднення атмосферного повітря та інших географічних полів, що описують неперервне просторове поширення певної характеристики;

веб-сервіс опрацювання геопросторових даних WPS для опрацювання геопросторових даних з використанням програм засобів для перетворення, аналізу та моделювання даних, розміщених на геопорталі.

72. Держателями геопорталів, що взаємодіють в Інтернеті, здійснюється підтримка двох режимів доступу користувачів до геопросторових даних та метаданих національної інфраструктури геопросторових даних:

1) інтерактивний з використанням веб-клієнтів геоінформаційних сервісів геопорталу для формування запитів до геоінформаційних сервісів, отримання результатів таких запитів, їх перегляд, збереження та документування на комп'ютері користувача;

2) електронної взаємодії геоінформаційних систем користувачів з геоінформаційними сервісами геопорталів з використанням їх уніфікованих адрес в Інтернеті типу URL та інтерфейсів прикладного програмування геоінформаційних сервісів за специфікаціями Відкритого геопросторового консорціуму OGC.

73. Пошукові сервіси геопорталів забезпечують виявлення геопросторових даних та геоінформаційних сервісів з урахуванням їх метаданих за такими критеріями:

місцезнаходження (за координатами області запиту, за географічною назвою, за адресою, за ідентифікатором об'єкта тощо);

назва організації, підприємства, установи, закладу тощо;

ключові слова тематичного змісту даних;

тип установи, організації, підприємства, закладу тощо;

формат постачання даних;

стан готовності даних (завершено, в стадії виробництва тощо);

вихідний масштаб (просторове розрізнення) джерела даних;

актуальність даних;

умови отримання та використання даних.

Обов'язковою вимогою забезпечення пошуку необхідних даних є можливість попереднього перегляду геопросторових даних з використанням засобів візуалізації у процесі пошуку.

74. Веб-клієнти геоінформаційних сервісів повинні забезпечувати подання геопросторових даних у вигляді картографічних зображень, а також у вигляді ортофотокарт та ортофотопланів різного просторового розрізнення та надавати типові засоби інтерактивної роботи з електронними картами (управління шарами, панорамування, зміни масштабу зображення тощо).

Додаткові засоби візуалізації можуть передбачати формування похідних зображень на основі таких геопросторових даних, як візуалізація тривимірних моделей, динамічних зображень тощо.

75. Для досягнення інтероперабельності геоінформаційних сервісів геопорталів, що взаємодіють в Інтернеті, держателі геопорталів забезпечують реалізацію геоінформаційних сервісів за єдиними вимогами до функцій, базових операцій та інтерфейсів прикладного програмування геоінформаційних сервісів за специфікаціями Відкритого геопросторового консорціуму OGC та відповідно до Технічних вимог до специфікацій геопросторових даних національної інфраструктури геопросторових даних, установлених Мінагрополітики.

Національний геопортал

76. Національний геопортал реалізується як комплекс програмно-технічних засобів, мережевих та геоінформаційних сервісів, що забезпечують автоматизацію процесів реєстрації метаданих про геопросторові дані та геоінформаційні сервіси національної інфраструктури геопросторових даних, відображення геопросторових даних і метаданих та доступ користувачів до них в Інтернеті.

77. Національний геопортал складається із:

1) сховища даних національного геопорталу, що містить:

базу даних реєстру держателів і виробників геопросторових даних та адміністраторів їх геопорталів (далі — зареєстровані користувачі геопорталу);

базу даних реєстру користувачів геопорталу, що підписалися на одноразове або систематичне завантаження наборів базових і тематичних геопросторових даних національної інфраструктури геопросторових даних у векторних форматах даних (далі — зареєстровані користувачі геопросторових даних);

базу метаданих геопросторових даних та геоінформаційних сервісів мережі геопорталів, що взаємодіють в Інтернеті;

базу даних наборів базових геопросторових даних, що зберігаються та відображаються на національному геопорталі;

базу даних реєстру специфікацій геопросторових даних національної інфраструктури геопросторових даних;

базу даних електронних каталогів типів об'єктів наборів геопросторових даних держателів даних, їх атрибутів та класифікаторів значень атрибутів;

базу даних загальної інформації щодо національної інфраструктури геопросторових даних, у тому числі нормативні основи, плани заходів із створення і розвитку національної інфраструктури геопросторових даних, інформаційні матеріали щодо діяльності Ради з національної інфраструктури геопросторових даних, технічні регламенти, стандарти, специфікації, тематичні словники, результати моніторингу функціонування національного геопорталу, результати моніторингу національної інфраструктури геопросторових даних тощо;

файл-сервер растрових зображень (тайлів) електронних карт, цифрових ортофотопланів та цифрових ортофотокарт, призначених для відображення на національному геопорталі;

базу даних реєстру отримання (вивантаження) користувачами даних із сховища національного геопорталу наборів геопросторових даних у форматах векторних даних;

2) мережевих та геоінформаційних сервісів, що забезпечують пошук, відображення, перегляд, перетворення геопросторових даних і метаданих та доступ користувачів до таких даних в Інтернеті з використанням відповідних веб-клієнтів геоінформаційних сервісів геопорталу та інтерфейсів прикладного програмування мережевих і геоінформаційних сервісів;

3) програмних засобів веб-клієнтів геоінформаційних сервісів геопорталу, що забезпечують формування запитів та використання геоінформаційних сервісів геопорталу в середовищі звичайних веб-браузерів на комп'ютерах користувачів;

4) електронного кабінету, прикладні сервіси якого забезпечують зареєстрованим держателям і виробникам геопросторових даних та адміністраторам їх геопорталів віддалений регламентований доступ до зазначених у підпункті 1 цього пункту баз даних національного геопорталу в режимі завантаження, введення та редагування відомостей, що стосуються їх відповідних інформаційних ресурсів;

5) програмних засобів, що забезпечують верифікацію та оцінювання відповідності геопросторових даних та метаданих, що завантажуються або вводяться в сховище даних геопорталу, вимогам технічних регламентів і специфікаціям геопросторових даних національної інфраструктури геопросторових даних;

6) програмних засобів, що забезпечують функції моніторингу якості сервісів геопорталу, включаючи збір різної статистичної інформації та проведення її аналізу з метою підвищення якості сервісів;

7) програмних засобів, що забезпечують:

захист інформації, програмного забезпечення, в тому числі від несанкціонованого доступу;

шифрування та розшифрування електронних документів під час їх передачі;

управління правами доступу до інформації (відомостей та/або даних);

інтеграцію з інформаційними системами органів виконавчої влади, державних органів, органів місцевого самоврядування та іншими інформаційними системами, які використовують геопросторові дані та метадані, що зберігаються у сховищі даних національного геопорталу.

78. Держгеокадастр як держатель національного геопорталу:

1) призначає адміністратора національного геопорталу;

2) замовляє, розробляє та/або переглядає нормативно-правові акти, технічні регламенти з питань функціонування національного геопорталу та специфікації геопросторових даних та геоінформаційних сервісів;

3) забезпечує розроблення та модернізацію програмного забезпечення національного геопорталу;

4) координує діяльність з електронної взаємодії адміністратора національного геопорталу, держателів та виробників геопросторових даних, пов'язану з реєстрацією геопросторових даних та метаданих на національному геопорталі;

5) організовує підключення держателів та виробників геопросторових даних національної інфраструктури геопросторових даних, адміністраторів їх геопорталів до електронного кабінету національного геопорталу шляхом укладення відповідних угод із держателями та виробниками геопросторових даних;

6) із залученням адміністратора національного геопорталу:

забезпечує сумісність геопросторових даних і метаданих на техніко-технологічному рівні;

розглядає заяви користувачів на одноразове або систематичне завантаження наборів базових і тематичних геопросторових даних національної інфраструктури геопросторових даних у векторних форматах даних;

здійснює моніторинг та аналіз якості функціонування національного геопорталу;

7) за зверненнями фізичних та юридичних осіб стосовно виявлених недоліків у роботі національного геопорталу вносить пропозиції щодо їх усунення та вдосконалення роботи національного геопорталу;

8) забезпечує фінансування заходів адміністратора національного геопорталу, пов'язаних із створенням, модернізацією та адмініструванням національного геопорталу.

79. Адміністратор національного геопорталу забезпечує:

1) відображення на національному геопорталі геопросторових даних та метаданих;

2) доступ користувачів до геопросторових даних та метаданих із використанням відповідних програмних засобів національного геопорталу, що забезпечують верифікацію та оцінювання відповідності геопросторових даних та метаданих, які завантажуються або вводяться у сховище даних національного геопорталу, вимогам технічних регламентів і специфікаціям геопросторових даних держателів даних;

3) технічну і технологічну підтримку національного геопорталу;

4) збереження та захист базових геопросторових даних та їх метаданих під час їх відображення на національному геопорталі;

5) створення та обслуговування сервісів національного геопорталу;

6) проведення моніторингу функціонування національного геопорталу;

7) здійснення заходів щодо усунення виявлених недоліків у роботі національного геопорталу та вдосконалення його функціонування;

8) методичну та консультативну підтримку держателів і виробників геопросторових даних з питань інформаційної взаємодії з національним геопорталом та забезпечення інтероперабельності геоінформаційних сервісів геопорталів, що взаємодіють в Інтернеті.

80. Доступ до геопросторових даних, геоінформаційних сервісів та метаданих здійснюється відповідно до пунктів 55—69 цього Порядку.

Електронний кабінет національного геопорталу

81. Електронний кабінет національного геопорталу призначений для:

ДОКУМЕНТИ

1) подання заявки на реєстрацію держателів і виробників геопросторових даних та адміністраторів їх геопорталів у базі даних національного геопорталу;

2) використання зареєстрованими користувачами геопорталу сервісів національного геопорталу для:

подання заяви про оприлюднення або оновлення геопросторових даних та метаданих на національному геопорталі;

введення або завантаження у сховище даних національного геопорталу метаданих про геопросторові дані держателів даних;

введення або завантаження у сховище даних національного геопорталу метаданих про геоінформаційні сервіси геопорталів держателів даних;

завантаження у сховище даних національного геопорталу наборів геопросторових даних держателів даних;

завантаження у сховище даних національного геопорталу специфікацій геопросторових даних держателів даних;

введення або завантаження у сховище даних національного геопорталу даних електронних каталогів типів об'єктів наборів геопросторових даних, їх атрибутів та класифікаторів значень атрибутів;

верифікації та оцінювання відповідності геопросторових даних та метаданих, що завантажуються або вводяться у сховище даних національного геопорталу відповідно до вимог технічних регламентів і специфікацій геопросторових даних держателів даних;

3) подання заяви користувачами даних на одноразове або систематичне завантаження певних наборів базових та/або тематичних геопросторових даних національної інфраструктури геопросторових даних у форматах векторних даних;

4) використання користувачами даних сервісів національного геопорталу для одноразового або систематичного завантаження наборів базових та/або тематичних геопросторових даних національної інфраструктури геопросторових даних у форматах векторних даних;

5) повідомлення зареєстрованих користувачів даних про зміни/оновлення наборів геопросторових даних, для яких такі користувачі оформили підписку на систематичне завантаження даних у форматах векторних даних;

6) подання повідомлення зареєстрованими користувачами геопорталу та користувачами даних про технічні, методологічні, програмно-апаратні помилки, виявлені в роботі національного геопорталу або в наборах геопросторових даних.

82. **Підключення та забезпечення доступу користувачів до електронного кабі**нету національного геопорталу здійснюється адміністратором національного геопорталу безоплатно.

83. Адміністратор національного геопорталу надає, обмежує та анулює доступ органів виконавчої влади та органів місцевого самоврядування до електронного кабінету національного геопорталу за письмовим зверненням керівника такого органу в електронній або паперовій формі до Держгеокадастру відповідно до угод про співпрацю.

84. **Користувачі отримують доступ до електронного кабінету національного гео**порталу після проходження процедури ідентифікації та автентифікації.

85. Користувач під час проходження первинної електронної ідентифікації зазначає засоби зв'язку (адресу електронної пошти, номер мобільного телефону), підтверджує правильність своїх ідентифікаційних даних та надає згоду на оброблення персональних даних.

86. За достовірність відомостей, зазначених під час електронної ідентифікації в електронному кабінеті національного геопорталу, відповідальність несе користувач.

87. Адміністратором національного геопорталу для здійснення користувачем дій з підписання електронних документів, що містять геопросторові дані, метадані, специфікації геопросторових даних, які подаються для відображення та реєстрації на національному геопорталі, можуть бути запроваджені механізми додаткової (багатофакторної) автентифікації користувачів.

За рішенням адміністратора національного геопорталу можуть застосовуватися кваліфіковані електронні підписи або інші засоби електронної ідентифікації відповідно до вимог Закону України «Про електронні довірчі послуги».

88. **Адміністратор національного геопорталу за рішенням Держгеокадастру ану**лює доступ користувача до електронного кабінету національного геопорталу в разі:

1) припинення виконання користувачем своїх функцій;

2) блокування доступу до електронного кабінету;

3) надходження документів, що підтверджують факт компрометації особистого ключа.

Адміністратор національного геопорталу обмежує доступ користувачів до національного геопорталу за письмовим зверненням керівників органів виконавчої влади та органів місцевого самоврядування в електронній або паперовій формі до Держгеокадастру відповідно до угод про співпрацю.

89. Держателі даних зобов'язані у день припинення виконання функцій відповідальною посадовою особою повідомити адміністратору національного геопорталу про необхідність анулювання доступу такого користувача до електронного кабінету національного геопорталу. Повідомлення про необхідність анулювання доступу до електронного кабінету національного геопорталу надсилається електронною поштою або у паперовому вигляді.

90. Блокування чи анулювання доступу до електронного кабінету національного геопорталу здійснюється адміністратором національного геопорталу в день надходження відповідного повідомлення.

Електронна інформаційна взаємодія між національним геопорталом та інформаційними системами

91. Національний геопортал забезпечує сумісність та електронну інформаційну взаємодію в режимі реального часу з інформаційними системами, що становлять інформаційний ресурс держави: Єдиним державним реєстром юридичних осіб, фізичних осіб — підприємців та громадських об'єднань, Державним земельним кадастром, Державним реєстром географічних назв, Державним адресним реєстром, містобудівним кадастром, іншими кадастрами природних ресурсів та реєстрами.

92. Електронна інформаційна взаємодія національного геопорталу з інформаційними системами здійснюється відповідно до Порядку організації електронної інформаційної взаємодії державних електронних інформаційних ресурсів, затвердженого постановою Кабінету Міністрів України від 10 травня 2018 р. № 357 «Деякі питання організації електронної взаємодії державних електронних інформаційних ресурсів» (Офіційний вісник України, 2018 р., № 41, ст. 1450), або на підставі спільного рішення держателів/розпорядників таких систем.

93. У разі відсутності реєстрації інформаційних систем у системі електронної взаємодії державних електронних інформаційних ресурсів електронна інформаційна взаємодія національного геопорталу з інформаційними системами здійснюється на підставі спільного рішення держателів/розпорядників таких систем про встановлення порядку інформаційної взаємодії.

94. Структура і формат інформаційних файлів, що передаються та приймаються в порядку інформаційної взаємодії, процедури взаємодії між національним геопорталом та інформаційними системами, зміни до них визначаються Держгеокадастром та відповідними держателями/ розпорядниками систем шляхом прийняття спільних рішень відповідно до цього Порядку.

95. До налагодження інформаційної взаємодії з кадастрами, реєстрами, базами даних та іншими інформаційними ресурсами, які не мають інтеграції із системою електронної взаємодії органів виконавчої влади, для цілей функціонування національного геопорталу можливе використання відомостей таких інформаційних ресурсів у складі національного геопорталу відповідно до укладених угод про співпрацю з Держгеокадастром.

Адміністрування національного геопорталу

96. Адміністрування національного геопорталу здійснюється відповідно до Закону, цього Порядку та договору, який укладається між Держгеокадастром та адміністратором національного геопорталу.

97. **Адміністрування національного геопорталу здійснюється з метою забезпе**чення функціонування національного геопорталу, а саме:

1) основних засобів автоматизованого оброблення, зберігання, передачі та захисту геопросторових даних, метаданих та іншої інформації, у тому числі:

серверного обладнання;

систем зберігання інформації (у тому числі носіїв);

автоматизованих робочих місць користувачів системи;

комплексу засобів захисту інформації;

2) мережевого обладнання та інформаційно-телекомунікаційних мереж, у тому числі:

мережевого обладнання всіх рівнів;

мережі передачі інформації;

локальних обчислювальних мереж;

3) комплексів забезпечення середовища функціонування засобів оброблення та зберігання інформації, мережевого обладнання, у тому числі:

мереж електропостачання та систем електроживлення;

систем забезпечення кліматичних умов функціонування обладнання;

систем здійснення контролю доступу до об'єктів;

систем технічної охорони та безпеки об'єктів;

4) систем та комплексів моніторингу, безпеки та сигналізації, у тому числі:

систем моніторингу функціонування обладнання обробки та зберігання інформації;

систем моніторингу функціонування мережі передачі інформації;

систем сигналізації про виникнення нештатних та аварійних ситуацій;

5) об'єктів та окремих комплексів, у тому числі:

центрів оброблення даних (основних, резервних);

місць зберігання носіїв та електронних архівів;

місць та комплексів резервного електропостачання;

6) загального програмного забезпечення для створення та забезпечення функціонування національного геопорталу, в тому числі:

серверних операційних систем;

локальних операційних систем;

серверного забезпечення загального призначення;

програмного забезпечення загального використання (робота з текстами, електронні таблиці, програми для роботи в Інтернеті);

програмного забезпечення баз даних;

геоінформаційного програмного забезпечення;

7) національного геопорталу, в тому числі:

сервісів відкритого доступу;

сервісів, які створені для окремих категорій користувачів;

сервісів, які створені для службовців Держгеокадастру;

сервісів, які створені для працівників адміністратора національного геопорталу;

8) спеціалізованого програмного забезпечення, яке використовується для:

створення резервних копій програмного забезпечення, геопросторових даних та метаданих, іншої інформації національної інфраструктури геопросторових даних;

здійснення контролю за технічним станом обладнання;

захисту інформації;

здійснення моніторингу параметрів безпеки об'єктів та місць розташування складових систем.

98. **Адміністратор національного геопорталу з метою його безперебійного та на**дійного функціонування здійснює заходи щодо:

створення, забезпечення функціонування та вдосконалення програмного забезпечення національного геопорталу;

виявлення та виправлення помилок під час створення, забезпечення функціонування та вдосконалення національного геопорталу;

підготовки методичних та навчальних матеріалів щодо використання національного геопорталу;

доопрацювання інтерфейсів прикладного програмування, геопросторових даних та метаданих держателів геопросторових даних з метою забезпечення електронної інформаційної взаємодії та інтероперабельності даних на підставі доручень Держгеокадастру та/або договору з держателем даних;

забезпечення необхідними матеріалами, комплектувальними виробами та технічним обладнанням працівників, які забезпечують функціонування та вдосконалення національного геопорталу;

придбання необхідного програмного забезпечення та їх оновлених версій;

обслуговування технічної інфраструктури (центру оброблення даних, мережі передачі даних тощо), у тому числі шляхом укладення договорів та залучення фахівців для такого обслуговування;

введення в експлуатацію апаратних, програмних засобів, засобів телекомунікації;

забезпечення створення, функціонування та модернізації комплексної системи захисту інформації національного геопорталу та інших складових національної інфраструктури геопросторових даних;

впровадження та забезпечення використання засобів криптографічного та технічного захисту інформації;

застосування засобів кваліфікованого електронного підпису чи печатки та кваліфікованих сертифікатів відкритих ключів з метою підтвердження цілісності геопросторових даних, метаданих та іншої інформації національної інфраструктури геопросторових даних;

забезпечення належного порядку поводження з технічними засобами для збереження інформації та їх охорони від доступу сторонніх осіб;

здійснення контролю за станом захищеності інформації національного геопорталу.

Моніторинг функціонування та розвитку національної інфраструктури геопросторових даних

99. Держгеокадастр:

визначає та оприлюднює на власному офіційному веб-сайті показники та методику моніторингу функціонування та розвитку національної інфраструктури геопросторових даних та результати такого моніторингу;

проводить моніторинг функціонування та розвитку національної інфраструктури геопросторових даних;

оприлюднює на власному офіційному веб-сайті та подає Мінагрополітики щорічний звіт про стан функціонування та розвитку національної інфраструктури геопросторових даних.

100. Під час моніторингу проводиться пошук, збір, узагальнення, оцінка та рейтингування показників щодо наявності, актуальності, відкритості, інтероперабельності геопросторових даних та метаданих органів виконавчої влади та органів місцевого самоврядування, інших держателів даних.

101. **Моніторинг функціонування та розвитку національної інфраструктури гео**просторових даних проводиться щороку до 1 березня.

102. За результатами моніторингу та інших заходів згідно з цим Порядком Держгеокадастр готує, оприлюднює на власному офіційному веб-сайті та подає до 15 квітня кожного року Мінагрополітики щорічний звіт про стан функціонування та розвитку національної інфраструктури геопросторових даних.

Додаток 1
до Порядку

СКЛАД
базових геопросторових даних, основні геоінформаційні ресурси та інші інформаційні ресурси (матеріали) для створення та оновлення наборів базових геопросторових даних

Назва набору базових геопросторових даних	Основні геоінформаційні ресурси та інші інформаційні ресурси (матеріали) для створення та оновлення наборів базових геопросторових даних
1. Системи відліку координат і висот	банк геодезичних даних
2. Державний кордон України	міжнародні договірні документи: делімітаційні, демаркаційні та редемаркаційні документи чергова довідкова карта України масштабу 1:100000 базова державна топографічна карта масштабу 1:10000 основна державна топографічна карта масштабу 1:50000 цифрові топографічні карти масштабів 1:10000, 1:50000, 1:100000
3. Адміністративно-територіальні одиниці, в тому числі їх межі	довідник адміністративно-територіального устрою України державний земельний кадастр державний реєстр географічних назв чергова довідкова карта України масштабу 1:100000 базова державна топографічна карта масштабу 1:10000 основна державна топографічна карта масштабу 1:50000 цифрові топографічні карти масштабів 1:10000, 1:50000, 1:100000
4. Територіальні громади, в тому числі межі їх територій	довідник адміністративно-територіального устрою України державний земельний кадастр державний реєстр географічних назв чергова довідкова карта України масштабу 1:100000 базова державна топографічна карта масштабу 1:10000 основна державна топографічна карта масштабу 1:50000 цифрові топографічні карти масштабів 1:10000, 1:50000, 1:100000
5. Гідрографічні об'єкти та гідротехнічні споруди	державний водний кадастр базова державна топографічна карта масштабу 1:10000 основна державна топографічна карта масштабу 1:50000 чергова довідкова карта України масштабу 1:100000 цифрові топографічні карти масштабів 1:10000, 1:50000, 1:100000 цифрові топографічні плани масштабів 1:500, 1:1000, 1:2000, 1:5000
6. Населені пункти, в тому числі їх вулично-дорожня мережа	базова державна топографічна карта масштабу 1:10000 основна державна топографічна карта масштабу 1:50000 чергова довідкова карта України масштабу 1:100000 цифрові топографічні карти масштабів 1:10000, 1:50000, 1:100000
7. Будівлі та споруди	містобудівний кадастр базова державна топографічна карта масштабу 1:10000 цифрові топографічні карти масштабів 1:10000, 1:50000, 1:100000 цифрові топографічні плани масштабів 1:500, 1:1000, 1:2000, 1:5000
8. Автомобільні дороги	базова державна топографічна карта масштабу 1:10000 основна державна топографічна карта масштабу 1:50000 чергова довідкова карта України масштабу 1:100000 цифрові топографічні карти масштабів 1:10000, 1:50000, 1:100000
9. Залізниці	базова державна топографічна карта масштабу 1:10000 основна державна топографічна карта масштабу 1:50000 чергова довідкова карта України масштабу 1:100000 цифрові топографічні карти масштабів 1:10000, 1:50000, 1:100000 цифрові топографічні плани масштабів 1:500, 1:1000, 1:2000, 1:5000
10. Інженерні комунікації	цифрові топографічні плани масштабів 1:500, 1:1000, 1:2000, 1:5000
11. Аеропорти, морські та річкові порти	базова державна топографічна карта масштабу 1:10000 основна державна топографічна карта масштабу 1:50000 чергова довідкова карта України масштабу 1:100000 цифрові топографічні карти масштабів 1:10000, 1:50000, 1:100000 цифрові топографічні плани масштабів 1:500, 1:1000, 1:2000, 1:5000
12. Земний покрив та ґрунти	базова державна топографічна карта масштабу 1:10000 основна державна топографічна карта масштабу 1:50000 державний земельний кадастр цифрові топографічні карти масштабів 1:10000, 1:50000, 1:100 000 цифрові топографічні плани масштабів 1:500, 1:1000, 1:2000, 1:5000
13. Земельні ділянки	державний земельний кадастр
14. Реєстри вулиць та адреси об'єктів	державний адресний реєстр базова державна топографічна карта масштабу 1:10000 цифрові топографічні карти масштабу 1:10000 цифрові топографічні плани масштабів 1:500, 1:1000, 1:2000, 1:5000 реєстри вулиць та адреси об'єктів
15. Географічні назви	державний реєстр географічних назв чергова довідкова карта України масштабу 1:100000
16. Цифрова модель рельєфу	цифрова модель рельєфу на основі: цифрових топографічних карт масштабів 1:10000, 1:50000, 1:100000 цифрових топографічних планів масштабів 1:500, 1:1000, 1:2000, 1:5000
17. Ортофотоплани	ортофотоплани, ортофотокарти цифрові ортофотокарти масштабу 1:10000 цифрові ортофотоплани масштабів 1:500, 1:1000, 1:2000, 1:5000

Додаток 2
до Порядку

СКЛАД
геопросторових даних і органи виконавчої влади, органи місцевого самоврядування та інші держателі, відповідальні за створення та оновлення наборів геопросторових даних та метаданих

Набори (види) геопросторових даних	Геоінформаційні ресурси та інші інформаційні ресурси (матеріали) для створення та оновлення наборів геопросторових даних	Органи виконавчої влади, органи місцевого самоврядування та інші держателі, відповідальні за створення та оновлення наборів геопросторових даних та метаданих
1. Державна геодезична референцна система координат УСК-2000	банк геодезичних даних	Держгеокадастр державне підприємство «Науково-дослідний інститут геодезії і картографії»
2. Державна геодезична мережа, крім гравіметричної мережі, в тому числі геодезичні пункти та нівелірні репери	банк геодезичних даних	Держгеокадастр державне підприємство «Науково-дослідний інститут геодезії і картографії»
3. Географічні назви. Власні назви географічних об'єктів (орографічних, гідрографічних, адміністративно-територіальних, соціально-економічних, природно-заповідних та інших)	Державний реєстр географічних назв Чергова довідкова карта України масштабу 1:100000	Держгеокадастр
4. Адміністративно-територіальний устрій. Автономна Республіка Крим, області, міста, райони в містах, селища, села, об'єднані територіальні громади, територіальне море	довідник адміністративно-територіального устрою України Державний реєстр географічних назв Чергова довідкова карта України масштабу 1:100000 Державний земельний кадастр	Мінрегіон Держгеокадастр державне підприємство «Центр Державного земельного кадастру» органи виконавчої влади, органи місцевого самоврядування
5. Адреси. Опис місцезнаходження нерухомого майна та інших об'єктів адресації відповідно до поштового індексу, найменування елементів планувальної структури населених пунктів, елементів вулично-дорожньої мережі, а також цифрового та/або буквено-цифрового позначення об'єкта адресації, що дає можливість його ідентифікувати	Єдина державна електронна система у сфері будівництва реєстри вулиць та адреси об'єктів Державний адресний реєстр Державна базова топографічна карта масштабу 1:10000 цифрові топографічні карти масштабу 1:10000 цифрові топографічні плани масштабів 1:500, 1:1000, 1:2000, 1:5000	Мінрегіон Мін'юст ПАТ «Укрпошта» Держгеокадастр Укравтодор органи виконавчої влади, органи місцевого самоврядування державне підприємство «УкрДАГП»
6. Земельні ділянки та кадастрове зонування. Сформовані земельні ділянки та їх частини, земельні угіддя, масиви земель сільсько-господарського призначення, кадастрові зони та квартали	Державний земельний кадастр	Держгеокадастр державне підприємство »Центр Державного земельного кадастру»
7. Транспортні мережі. Транспорт загального користування (залізничний, морський, річковий, автомобільний і авіаційний, а також міський електротранспорт, у тому числі метрополітен), промисловий залізничний транспорт, відомчий транспорт, трубопровідний транспорт, шляхи сполучення загального користування, а також пов'язана з ними інфраструктура, вузли взаємодії різних видів транспорту	інформація про діяльність у сфері будівництва, реконструкції, ремонту та утримання автомобільних доріг і споруд інформація про діяльність у сфері проектування, будівництва, утримання, експлуатації, реконструкції, ремонту, модернізації, технічного переоснащення та інших видів поліпшення об'єктів інфраструктури залізничного транспорту	Мінінфраструктури Укравтодор ПАТ «Українська залізниця» Міненерго
	дані про аеропорти, аеродроми цивільної авіації, вертодроми, злітно-посадкові майданчики Реєстр морських портів України Реєстр гідротехнічних споруд морських портів України дані про річкові гідротехнічні споруди дані про річкові порти дані про будівлі та інші берегові об'єкти річкових портів дані про магістральний трубопровідний транспорт та підземні сховища дані про промислові трубопроводи Основна державна топографічна карта масштабу 1:50000 Державна базова топографічна карта масштабу 1:10000 цифрові топографічні карти масштабів 1:10000, 1:25000, 1:50000, 1:100000, 1:200000, 1:500000, 1:100000 цифрові топографічні плани масштабів 1:500, 1:1000, 1:2000, 1:5000	Державіаслужба Міноборони державне підприємство «Адміністрація морських портів України» державне підприємство «Укрводшлях» Міненерго НАК «Нафтогаз України» органи виконавчої влади органи місцевого самоврядування Держгеокадастр державне підприємство «УкрДАГП»

ДОКУМЕНТИ

8. Гідрографія. Водні об'єкти (внутрішні морські води та територіальне море, річки, струмки, озера, водосховища, ставки, канали, водоносні горизонти), болота, басейни водозбірні, гідрографічне та водогосподарське районування, водогосподарські системи, акваторії морських портів (портова акваторія), гідротехнічні споруди морських портів	інформація про використання водних ресурсів, ведення державного обліку водокористування державного водного кадастру, про діяльність з проектування, будівництва і реконструкції систем захисту від шкідливої дії вод, групових і локальних водопроводів, систем водопостачання та каналізації у сільській місцевості, гідро-технічних споруд і каналів, меліоративних систем та окремих об'єктів інженерної інфраструктури, водогосподарських об'єктів багатоцільового використання	Міндовкілля
	Державний водний кадастр Реєстр морських портів України Реєстр гідротехнічних споруд морських портів України дані про річкові гідротехнічні споруди дані про річкові порти дані про будівлі та інші берегові об'єкти річкових портів Основна державна топографічна карта масштабу 1:50000 Базова державна топографічна карта масштабу 1:10000 цифрові топографічні карти масштабів 1:10000, 1:25000, 1:50000, 1:100000, 1:200000, 1:500000, 1:1000000 цифрові топографічні плани масштабів 1:500, 1:1000, 1:2000, 1:5000	Держводагентство Морська адміністрація державна установа «Держгідрографія» філія державної установи «Держгідрографія» «Укрморкартографія» державне підприємство «Адміністрація морських портів України» державне підприємство «Укрводшлях» державне підприємство «Класифікаційне товариство Регістр судноплавства України» Міноборони органи виконавчої влади місцеві держадміністрації та органи місцевого самоврядування Держгеокадастр державне підприємство «УкрДАГП»
9. Природоохоронні території та об'єкти. Території та об'єкти природно-заповідного фонду, їх функціональні та охоронні зони, території, зарезервовані з метою подальшого заповідання, території та об'єкти екомережі, території Смарагдової мережі, водно-болотні угіддя міжнародного значення, біосферні резервати програми ЮНЕСКО «Людина і біосфера», об'єкти всесвітньої спадщини ЮНЕСКО	Державний кадастр територій та об'єктів природно-заповідного фонду	Міндовкілля МОН Держлісагентство Національна академія наук Національна академія аграрних наук Державне управління справами, Рада міністрів Автономної Республіки Крим, обласні, Київська та Севастопольська міські держадміністрації, районні, обласні, Київська та Севастопольська міські держадміністрації, адміністрації природних заповідників, біосферних заповідників, національних природних парків, регіональних ландшафтних парків, ботанічних садів, дендрологічних парків, зоологічних парків загальнодержавного значення, підприємства, установи та організації, у віданні яких перебувають інші території та об'єкти природно-заповідного фонду
10. Рельєф. Цифрові моделі рельєфу, що включають позначки висот земної поверхні, батиметричну поверхню, берегові лінії водойм	цифрові моделі рельєфу, що включають позначки висот земної поверхні, батиметричну поверхню, берегові лінії водойм	Держгеокадастр державне підприємство «УкрДАГП» Міноборони місцеві держадміністрації та органи місцевого самоврядування
11. Земний покрив. Земельні угіддя (сільськогосподарські угіддя; землі без рослинного покриву або з незначним рослинним покривом; ліси та інші лісовкриті землі; води; землі під житловою забудовою; землі під громадською забудовою; землі, що використовуються для транспорту; землі, що використовуються для технічної інфраструктури; землі під промисловою забудовою; землі, зайняті поточним будівництвом та відведені під будівництво; землі під сільськогосподарськими та іншими господарськими будівлями і дворами; землі, що використовуються для відпочинку та оздоровлення; землі під об'єктами та спорудами спеціального призначення)	дані про земельні угіддя (сільськогосподарські угіддя; землі без рослинного покриву або з незначним рослинним покривом; ліси та інші лісовкриті землі; води; землі під житловою забудовою; землі під громадською забудовою; землі, що використовуються для транспорту; землі, що використовуються для технічної інфраструктури; землі під промисловою забудовою; землі, зайняті поточним будівництвом та відведені під будівництво; землі під сільськогосподарськими та іншими господарськими будівлями і дворами; землі, що використовуються для відпочинку та оздоровлення; землі під об'єктами та спорудами спеціального призначення)	Держгеокадастр Міноборони
	Державний земельний кадастр Державний лісовий кадастр Основна державна топографічна карта масштабу 1:50000 Базова державна топографічна карта масштабу 1:10000 цифрові топографічні карти масштабів 1:10000, 1:25000, 1:50000, 1:100000, 1:200000, 1:500000, 1:1000000 цифрові топографічні плани масштабів 1:500, 1:1000, 1:2000, 1:5000	державне підприємство «Центр Державного земельного кадастру» Держлісагентство органи виконавчої влади, органи місцевого самоврядування державне підприємство «УкрДАГП»
12. Ортофотоплани. Фотографічні плани місцевості на точній геодезичній основі, отримані шляхом аерофотозйомки або космічної зйомки з подальшим перетворенням знімків з центральної проекції в ортогональну за допомогою методу ортотрансформування	ортофотоплани	Держгеокадастр державне підприємство «УкрДАГП» Міноборони ДКА місцеві держадміністрації та органи місцевого самоврядування
13. Геологія	Державний кадастр родовищ і проявів корисних копалин Державна еколого-геологічна карта масштабу 1:200000 Державна геологічна карта масштабу 1:200000 каталог відомостей про геологічну інформацію дані з Державного сховища геологічної інформації та кам'яного матеріалу дані державного обліку родовищ, запасів і проявів корисних копалин дані державного балансу запасів корисних копалин дані державного обліку підземних вод та водного кадастру каталог відомостей про геологічну інформацію дані Державного фонду родовищ корисних копалин та резерв зазначеного фонду дані державної реєстрації та обліку робіт і досліджень, пов'язаних з геологічним вивченням надр карти сейсмічного районування території України дані з Єдиної інформаційної системи користування надрами дані моніторингу мінерально-сировинної бази, геологічного середовища та підземних вод дані обліку параметричних, пошукових, розвідувальних та експлуатаційних нафтових і газових свердловин	Міндовкілля Держгеонадра Державне науково-виробниче підприємство «Державний інформаційний геологічний фонд України» Міненерго НАК «Нафтогаз України»
14. Статистичні одиниці. Просторові одиниці та їх кодування для поширення або використання статистичної інформації	перелік просторових одиниць та їх кодів, які використовуються для поширення статистичної інформації	Держстат
15. Будівлі і споруди. Будівлі (житлові та нежитлові), споруди (транспортні споруди, трубопроводи, комунікації, лінії електропередачі та зв'язку, комплексні промислові споруди, інші інженерні споруди)	містобудівний кадастр дані про об'єкти трубопровідного транспорту Основна державна топографічна карта масштабу 1:50000 Базова державна топографічна карта масштабу 1:10000 цифрові топографічні карти масштабів 1:10000, 1:25000, 1:50000, 1:100000, 1:200000, 1:500000, 1:1000000 цифрові топографічні плани масштабів 1:500, 1:1000, 1:2000, 1:5000	Мінрегіон Міненерго НАК «Нафтогаз України» Міноборони органи виконавчої влади, органи місцевого самоврядування місцеві держадміністрації та органи місцевого самоврядування Держгеокадастр державне підприємство «УкрДАГП»
16. Ґрунти. Генетичні типи ґрунтів, агровиробничі групи ґрунтів, природно- сільськогосподарське районування, материнські породи, стратиграфічні підрозділи, генетичні типи четвертинних відкладень, гранулометричний склад, кам'янистість, еродованість, середній кут нахилу, потенційна вологоємність	Державний земельний кадастр Державний лісовий кадастр	Держгеокадастр державне підприємство «Центр Державного земельного кадастру» Держлісагентство
17. Типи землекористування. Функціональні зони (громадські, житлові, ландшафтно-рекреаційні, курортні, транспортної інфраструктури, інженерної інфраструктури, виробничі, комунально-складські, землі сільськогосподарського призначення, спеціальні, історико-культурного призначення), категорії земель за цільовим призначенням, види цільового призначення земель та земельних ділянок	Державний земельний кадастр	Держгеокадастр
18. Безпека життєдіяльності людини. Госпітальні округи, санітарно-епідеміологічна ситуація, ризики поширення інфекційних захворювань, вплив екологічного стану довкілля на здоров'я населення	дані про госпітальні округи, санітарно-епідеміологічна ситуація, ризики поширення інфекційних захворювань, вплив екологічного стану довкілля на здоров'я населення	МОЗ Держпродспоживслужба
19. Органи державної влади та органи місцевого самоврядування, служби, заклади, підприємства, установи та організації. Місцезнаходження органів державної влади та органів місцевого самоврядування, служб, закладів, підприємств, установ та організацій, відповідальних за об'єкти інженерної інфраструктури та житлово-комунального господарства (водовідведення і каналізації, управління відходами, енерго- і водопостачання), центрів надання адміністративних послуг, закладів освіти, закладів охорони здоров'я, закладів соціального обслуговування	дані про місцезнаходження органів державної влади та органів місцевого самоврядування, служб, закладів, підприємств, установ та організацій, відповідальних за об'єкти інженерної інфраструктури та житлово-комунального господарства (водовідведення і каналізації, управління відходами, енерго- і водопостачання), центрів надання адміністративних послуг, закладів освіти, закладів охорони здоров'я, закладів соціального обслуговування	Мін'юст місцеві держадміністрації та органи місцевого самоврядування
	базова мережа закладів культури місцевого рівня	МКІП
20. Служби моніторингу навколишнього природного середовища. Служби моніторингу навколишнього природного середовища, результати спостережень і вимірювання стану довкілля та інші параметри екосистем	дані про служби моніторингу навколишнього природного середовища, результати спостережень і вимірювання стану довкілля та інші параметри екосистем	Міндовкілля Мінекономіки Мінрегіон МОЗ Держгеокадастр Держводагентство Держлісагентство ДСНС Держекоінспекція ДКА Український гідрометеорологічний центр державна установа «Держґрунтохорона»
21. Виробничі, промислові та логістичні об'єкти. Промислові та виробничі об'єкти, у тому числі водозабірні споруди, споруди гірничодобувної промисловості, складські об'єкти	містобудівний кадастр дані про промислові та виробничі об'єкти, у тому числі водозабірні споруди, споруди гірничодобувної промисловості, складські об'єкти дані про виробничі, промислові та логістичні об'єкти нафтогазового комплексу Основна державна топографічна карта масштабу 1:50000 Базова державна топографічна карта масштабу 1:10000 цифрові топографічні карти масштабів 1:10000, 1:25000, 1:50000, 1:100000, 1:200000, 1:500000, 1:1000000 цифрові топографічні плани масштабів 1:500, 1:1000, 1:2000, 1:5000	Мінрегіон Міндовкілля Держводагентство Держгеонадра Міненерго НАК «Нафтогаз України» Міноборони органи виконавчої влади, органи місцевого самоврядування місцеві держадміністрації та органи місцевого самоврядування Держгеокадастр державне підприємство «УкрДАГП»
22. Споруди сільського господарства та аквакультури. Сільськогосподарські споруди, у тому числі меліоративні системи, теплиці, оранжереї, господарські двори та споруди	Державний водний кадастр дані про сільськогосподарські споруди, у тому числі меліоративні системи, теплиці, оранжереї, господарські двори та споруди Основна державна топографічна карта масштабу 1:50000 Базова державна топографічна карта масштабу 1:10000 цифрові топографічні карти масштабів 1:10000, 1:25000, 1:50000, 1:100000, 1:200000, 1:500000, 1:1000000 цифрові топографічні плани масштабів 1:500, 1:1000, 1:2000, 1:5000	Держводагентство органи виконавчої влади, органи місцевого самоврядування Держгеокадастр державне підприємство «УкрДАГП»
23. Розподіл населення, демографія. Постійне населення України за статтю та віком, чисельність наявного населення, природний рух населення, народжуваність, смертність, середня очікувана тривалість життя, соціальні індикатори рівня життя населення	статистична інформація адміністративні дані	Держстат органи виконавчої влади, органи місцевого самоврядування
24. Територіальні зони, зони регулювання, обмеження у використанні земель та облікові одиниці. Частини території України, щодо яких здійснюється особливе регулювання та/або звітування на міжнародному, загальноєвропейському, національному, регіональному та місцевому рівні; об'єкти поводження з відходами; обмеження у використанні земель (охоронні зони, зони санітарної охорони, санітарно-захисні зони, зони особливого використання земель, водоохоронні зони, прибережні захисні смуги, пляжні зони, смуги відведення, зони особливого режиму забудови, зони радіоактивного забруднення, зони надзвичайних екологічних ситуацій, спеціальні сировинні зони для виробництва сільськогосподарської продукції)	містобудівний кадастр Генеральна схема планування території України схеми планування окремих частин території України результати моніторингу стану розроблення генеральних планів населених пунктів на підставі даних інформаційних систем містобудівного кадастру регіонального рівня схеми планування території Автономної Республіки Крим, областей та окремих частин територій з об'єктами регіонального значення за межами населених пунктів схеми планування району та окремих частин територій з об'єктами районного значення за межами населених пунктів генеральні плани міст районного значення, селищ міського типу та сільських населених пунктів, в яких не створюються інформаційні системи містобудівного кадастру, плани зонування (зонінги) територій, історико-архітектурні опорні плани зазначених населених пунктів і детальні плани територій генеральний план міста, плани зонування (зонінги) територій, історико-архітектурний опорний план міста та детальні плани територій інженерно-транспортна інфраструктура червоні, жовті, зелені, блакитні лінії та лінії регулювання забудови Державний земельний кадастр Державний водний кадастр дані про обмеження у використанні земель охоронні зони, зони санітарної охорони, санітарно-захисні зони, зони особливого використання земель, водоохоронні зони, прибережні захисні смуги, пляжні зони, смуги відведення, зони особливого режиму забудови, зони радіоактивного забруднення, зони надзвичайних екологічних ситуацій, спеціальні сировинні зони для виробництва сільськогосподарської продукції Державний кадастр сховищ радіоактивних відходів дані про об'єкти поводження з відходами, об'єкти утворення, оброблення та утилізації відходів і місця видалення відходів	Мінрегіон Держгеокадастр державне підприємство «Центр Державного земельного кадастру» Держводагентство Міндовкілля органи виконавчої влади, органи місцевого самоврядування місцеві держадміністрації та органи місцевого самоврядування
25. Зони природного ризику. Зони надзвичайної екологічної ситуації, деградовані землі (земельні ділянки, поверхня	дані про рівень надзвичайної ситуації та їх облік дані про зони надзвичайної екологічної ситуації, деградовані землі (зе-	Міндовкілля ДСНС ДАЗВ Мінекономіки Мінрегіон

ДОКУМЕНТИ

яких порушена внаслідок землетрусу, зсувів, карстоутворення, повеней, добування корисних копалин)	мельні ділянки, поверхня яких порушена внаслідок землетрусу, зсувів, карстоутворення, повеней, добування корисних копалин тощо; земельні ділянки з еродованими, перезволоженими, з підвищеною кислотністю або засоленістю, забрудненими хімічними речовинами ґрунтами та інші)	Держгеокадастр державне підприємство «Центр Державного земельного кадастру» державна установа «Держґрунтохорона» Держлісагентство Держгеонадра Держводагентство ДКА органи виконавчої влади, органи місцевого самоврядування Національна академія наук Національна академія аграрних наук
26. Атмосферні умови. Атмосферне повітря, у тому числі атмосферні опади, викиди забруднюючих речовин в атмосферне повітря, зони та агломерації для моніторингу атмосферного повітря та управління якістю атмосферного повітря	дані про атмосферне повітря, у тому числі атмосферні опади, викиди забруднюючих речовин в атмосферне повітря, зони та агломерації для моніторингу атмосферного повітря та управління якістю атмосферного повітря Державний кадастр викидів забруднюючих речовин в атмосферне повітря Національний кадастр антропогенних викидів із джерел і абсорбції поглиначами парникових газів	Міндовкілля МОЗ ДСНС ДАЗВ Український гідрометеорологічний центр органи виконавчої влади, органи місцевого самоврядування
27. Метеорологічні географічні характеристики. Погодні умови та їх вимірювання, опади, температура, вміст водяної пари, швидкість і напрям вітру	узагальнена інформація про якість атмосферного повітря в населених пунктах за даними мережі спостережень гідрометеорологічних організацій дані Українського гідрометеорологічного центру загального користування матеріали гідрометеорологічних спостережень, інформаційної бази гідрометеорологічних даних і даних про стан навколишнього природного середовища	МВС
	результати радіаційного контролю радіолокаційні дані щоденні та щомісячні дані про режим та ресурси поверхневих вод суші за річками та водосховищами України агрометеорологічні умови вирощування та врожайності основних сільськогосподарських культур щоденні та щомісячні спостереження за забрудненням атмосферного повітря прогнозування погоди, гідрологічного режиму водних об'єктів, небезпечних і стихійних гідрометеорологічних явищ, урожайності сільськогосподарських культур	Український гідрометеорологічний центр
28. Морські регіони. Гідрографічні умови, шляхи руху суден, морські коридори, системи розподілу руху в територіальному морі, засоби навігаційного обладнання морських шляхів і акваторій	дані про гідрографічні умови, шляхи руху суден, морські коридори, системи розподілу руху в територіальному морі, засоби навігаційного обладнання морських шляхів і акваторій	Державна служба морського та річкового транспорту Державна установа «Держгідрографія» філія державної установи «Держгідрографія» «Укрморкартографія» державне підприємство «Адміністрація морських портів України»
29. Біогеографічні регіони. Природно-сільськогосподарське, еколого-економічне, протиерозійне та інші види районування	дані про природно-сільськогосподарське, еколого-економічне, протиерозійне та інші види районування	Міндовкілля Мінекономіки
30. Природні оселища (біотопи). Ділянки суші чи водного простору природного або напівприродного походження, що визначаються за географічними, абіотичними та біотичними особливостями	дані про ділянки суші чи водного простору природного або напівприродного походження, що визначаються за географічними, абіотичними та біотичними особливостями	Міндовкілля
31. Поширення видів. Географічний розподіл поширеності видів тварин і рослин у розрізі адміністративно-територіальних одиниць чи інших аналітичних одиниць	Державний кадастр рослинного світу Державний кадастр тваринного світу дані Червоної та Зеленої книг України	Міндовкілля Рада міністрів Автономної Республіки Крим, обласні, Київська та Севастопольська міські держадміністрації, районні, обласні, Київська та Севастопольська міські держадміністрації Інститут ботаніки імені М. Г. Холодного Національної академії наук Інститут зоології імені І. І. Шмальгузена Національної академії наук
32. Енергетичні ресурси. Нафтогазопрояви, нафтогазоперспективні площі, структури, параметричні, пошукові, розвідувальні та експлуатаційні нафтові і газові свердловини, об'єкти альтернативної енергетики (гідроенергетичні, біоенергетичні, сонячні, вітрові енергетичні ресурси)	дані про теплові, атомні і гідравлічні електростанції, об'єкти альтернативної енергетики дані про магістральні і міждержавні електромережі	Міненерго державне підприємство «Національна енергетична компанія «Укренерго»
	дані про нафтогазопрояви, нафтогазоперспективні площі та структури параметричних, пошукових, розвідувальних та експлуатаційних нафтових і газових свердловин	Міненерго НАК «Нафтогаз України» Міндовкілля Держгеонадра
33. Мінеральні ресурси. Родовища корисних копалин, гірські породи, руди, мінерали, підземні води, відпрацьовані родовища загальнопоширених корисних копалин, прояви загальнопоширених корисних копалин, шліхові ореоли, точки і зони мінералізації, окремі мінералогічні знахідки з високим вмістом цінних компонентів, геохімічні, геофізичні аномалії	Державний кадастр природних лікувальних ресурсів Державний водний кадастр (підземні води) Державний кадастр родовищ та проявів корисних копалин Державний кадастр природних територій курортів України державний баланс запасів корисних копалин дані про спеціальні дозволи на користування надрами електронний каталог фондів геологічних матеріалів каталог відомостей про геологічну інформацію	МОЗ державна установа «Український науково-дослідний інститут медичної реабілітації та курортології МОЗ України» науково дослідна установа «Український науковий центр екології моря» МКІП ДАРТ Міндовкілля Держгеонадра державне науково-виробниче підприємство «Державний інформаційний геологічний фонд України» Міненерго НАК «Нафтогаз України»
	дані державного фонду родовищ корисних копалин та резерву зазначеного фонду дані Державної реєстрації та обліку робіт і досліджень, пов'язаних з геологічним вивченням надр карти сейсмічного районування території України дані з Єдиної інформаційної системи користування надрами дані моніторингу мінерально-сировинної бази, геологічного середовища та підземних вод дані обліку параметричних, пошукових, розвідувальних та експлуатаційних нафтових і газових свердловин	
34. Об'єкти всесвітньої спадщини, їх території та буферні зони, об'єкти культурної спадщини. Об'єкти всесвітньої спадщини, їх території та буферні зони, об'єкти культурної спадщини, їх території та зони охорони пам'яток культурної спадщини, історичні ареали населених місць, історико-культурні заповідники, історико-культурні заповідні території, охоронювані археологічні території, музеї	дані про межі і режими використання територій пам'яток культурної спадщини, їх зон охорони, історико-культурних заповідників, історико-культурних заповідних територій, їх зон охорони, історичних ареалів населених місць, охоронюваних археологічних територій, територій об'єктів всесвітньої спадщини, їх буферних зон Державний реєстр нерухомих пам'яток України Державний земельний кадастр містобудівний кадастр	МКІП Рада міністрів Автономної Республіки Крим, обласні, Київська та Севастопольська міські держадміністрації, районні, обласні, Київська та Севастопольська міські держадміністрації Держгеокадастр Мінрегіон

Додаток 3
до Порядку

ЕЛЕКТРОННА ЗАЯВА
про оприлюднення або оновлення геопросторових даних та метаданих на національному геопорталі

1. Відомості про держателя геопросторових даних

_____
(найменування суб'єкта — держателя (розпорядника)

_____
геопросторових даних та/або метаданих (українською мовою)

_____
(найменування суб'єкта — держателя (розпорядника)

_____
(код згідно з ЄДРПОУ)

_____
(прізвище, власне ім'я, по батькові (за наявності) відповідальної особи)

_____
(посада відповідальної особи)

_____
(номер телефону відповідальної особи)

_____
(адреса електронної пошти відповідальної особи)

2. Загальні відомості про геопросторові дані та/або метадані (далі — геоінформаційний ресурс), які оприлюднюватимуться/оновлюватимуться на національному геопорталі:

вид геоінформаційного ресурсу (вибрати із переліку: геопросторові дані, метадані для геопросторових даних, метадані геоінформаційного сервісу);

вид дії щодо оприлюднення геоінформаційного ресурсу (вибрати із переліку: первинне оприлюднення ресурсу або оновлення раніше оприлюдненого ресурсу)

_____
(найменування геоінформаційного ресурсу)

_____
(призначення геоінформаційного ресурсу)

_____
(підстава створення/оновлення геоінформаційного ресурсу)

_____.
(реєстраційний номер версії геоінформаційного ресурсу на національному геопорталі в разі його оновлення)

3. Адреса доступу до геоінформаційного ресурсу, що оприлюднюватиметься/оновлюватиметься на національному геопорталі.

4. Надіславши електронну заявку на оприлюднення/оновлення геоінформаційного ресурсу на національному геопорталі, погоджуюся з умовою щодо вільного та безоплатного доступу до геопросторових даних та/або метаданих з використанням веб-сервісів національного геопорталу у варіантах доступу, що визначені Порядком функціонування національної інфраструктури геопросторових даних, затвердженим постановою Кабінету Міністрів України від 26 травня 2021 р. № 532.

_____
(зазначається варіант доступу: 1) загальний публічний; 2) захищений, з реєстрацією користувача)

Додаток 4
до Порядку

ЕЛЕКТРОННА ЗАЯВКА
на отримання захищеного доступу до наборів геопросторових даних та геоінформаційних сервісів національного геопорталу

1. Заявник

_____
(найменування або прізвище, ім'я та по батькові суб'єкта — отримувача захищеного доступу)

_____
(поштова адреса отримувача доступу)

_____
(прізвище, власне ім'я, по батькові (за наявності) відповідальної особи)

_____
(номер телефону відповідальної особи)

_____
(адреса електронної пошти відповідальної особи)

2. Прошу надати захищений доступ до таких наборів геопросторових даних з використанням сервісів національного геопорталу:

_____ _____
_____ _____
_____ _____

3. Територія запитуваних наборів геопросторових даних (за замовчуванням на всю доступну територію; за координатами певної зони, вибраної у вікні навігаційної карти геопорталу; за зазначеною адміністративно-територіальною одиницею (область, район, об'єднана територіальна громада або населений пункт).

4. Мета подальшого використання запитуваних наборів геопросторових даних ____

_____

5. Вид доступу до запитуваних наборів геопросторових даних (обрати варіант: 1) одноразовий доступ; 2) систематичний доступ до оновлених даних).

6. Погоджуюся з умовами та обмеженнями використання геопросторових даних, визначених у пункті 62 Порядку функціонування національної інфраструктури геопросторових даних, затвердженого постановою Кабінету Міністрів України від 26 травня 2021 р. № 532, а також у метаданих для запитуваних даних (обов'язкова відмітка підтвердження: так)

7. Чи бажаєте оформити підписку на повідомлення про оновлення даних?

☐ так
☐ ні

_____

Примітка. Заявка на отримання захищеного доступу до геопросторових даних, опублікованих на національному геопорталі, подається після реєстрації користувача в електронному кабінеті національного геопорталу.

ЗАТВЕРДЖЕНО
постановою Кабінету Міністрів України
від 26 травня 2021 р. № 532

ЗМІНИ,
що вносяться до постанов Кабінету Міністрів України

1. У Положенні про Державну службу України з питань геодезії, картографії та кадастру, затвердженому постановою Кабінету Міністрів України від 14 січня 2015 р. № 15 (Офіційний вісник України, 2015 р., № 7, ст. 164; 2016 р., № 61, ст. 2078; 2021 р., № 17, ст. 676):

1) пункт 1 після слів «політику у сфері» доповнити словами «національної інфраструктури геопросторових даних,»;

2) у пункті 3:

підпункт 1 після слів «політики у сфері» доповнити словами «національної інфраструктури геопросторових даних,»;

підпункт 3 після слів «політики у сфері» доповнити словами «національної інфраструктури геопросторових даних,»;

3) у пункті 4:

підпункт 16 викласти в такій редакції:

«16) забезпечує створення, функціонування та розвиток національної інфраструктури геопросторових даних, зокрема національного геопорталу;»;

доповнити пункт підпунктами 16^1—16^8 такого змісту:

«16^1) виконує функції держателя національного геопорталу;

16^2) призначає та організовує діяльність адміністратора національного геопорталу;

16^3) забезпечує створення технічних та програмних засобів національної інфраструктури геопросторових даних;

16^4) розробляє та переглядає технічні регламенти та технічні специфікації у відповідній сфері, бере участь у розробленні проектів нормативно-правових актів у сфері технічного регулювання;

16^5) проводить моніторинг функціонування та розвитку національної інфраструктури геопросторових даних;

16^6) готує, оприлюднює та подає Мінагрополітики річний звіт про функціонування та розвиток національної інфраструктури геопросторових даних;

16^7) готує та надсилає звернення, вживає інших заходів до забезпечення ефективності діяльності з геопросторовими даними та метаданими, їх оприлюднення, інтероперабельності, недопущення дублювання, розбудови інформаційної взаємодії;

16^8) забезпечує міжнародне співробітництво у сфері національної інфраструктури геопросторових даних;».

2. У Порядку загальнодержавного топографічного і тематичного картографування, затвердженому постановою Кабінету Міністрів України від 4 вересня 2013 р. № 661 (Офіційний вісник України, 2013 р., № 71, ст. 2615; 2019 р., № 28, ст. 998, № 90, ст. 3000):

1) пункт 2 доповнити абзацом такого змісту:

«Терміни «базові геопросторові дані» та «національний геопортал» вживаються у значенні, наведеному в Законі України «Про національну інфраструктуру геопросторових даних».»;

2) абзаци другий і третій пункту 3 викласти в такій редакції:

«Основною державною топографічною картою є топографічна карта масштабу 1: 50 000.

Базовою державною топографічною картою є топографічна карта масштабу 1:10 000.»;

3) пункт 17 викласти в такій редакції:

«17. База топографічних даних призначена для формування, накопичення, зберігання цифрових топографічних даних у системі керування базами даних та геоінформаційних систем для забезпечення якісними базовими геопросторовими даними картографічного виробництва і геоінформаційних систем різного призначення.

База топографічних даних створюється на основі основної державної топографічної карти масштабу 1:50 000 та базової державної топографічної карти масштабу 1:10 000.

Для формування бази топографічних даних використовуються відомості, отримані за результатами проведення топографо-геодезичних і картографічних робіт, інженерно-геологічних та інженерно-гідрогеологічних вишукувань, земельно-кадастрових робіт, територіального планування, статистичних досліджень та інших спеціальних робіт і обстежень.

Функції адміністратора бази топографічних даних, який здійснює заходи з формування, технічного і технологічного супроводження та адміністрування бази топографічних даних, забезпечує її актуальність, достовірність, збереження та захист відомостей і доступ до них, виконує визначене Держгеокадастром державне унітарне підприємство, що належить до сфери його управління.

Адміністратор бази топографічних даних відповідно до Порядку створення та функціонування бази топографічних даних здійснює:

формування та оновлення бази топографічних даних і реєстрацію наборів базових геопросторових даних на національному геопорталі;

формування та оновлення метаданих для наборів базових геопросторових даних та їх реєстрацію на національному геопорталі;

розроблення специфікацій базових геопросторових даних та їх розміщення в базі даних реєстру специфікацій геопросторових даних національного геопорталу;

створення та ведення реєстру наборів базових геопросторових даних;

створення та ведення каталогів цифрових ортофотокарт і ортофотопланів, цифрових і електронних карт.

Порядок створення та функціонування бази топографічних даних визначається Мінагрополітики.»;

4) у пункті 50 та абзаці першому пункту 54 слово «Мінекономіки» замінити словом «Мінагрополітики».

КАБІНЕТ МІНІСТРІВ УКРАЇНИ

ПОСТАНОВА
від 26 травня 2021 р. № 531
Київ

Про внесення змін до Порядку встановлення статусу особи, яка постраждала від торгівлі людьми

Кабінет Міністрів України **ПОСТАНОВЛЯЄ**:

Внести до Порядку встановлення статусу особи, яка постраждала від торгівлі людьми, затвердженого постановою Кабінету Міністрів України від 23 травня 2012 р. № 417 (Офіційний вісник України, 2012 р., № 39, ст. 1476, № 71, ст. 2870), зміни, що додаються.

Прем'єр-міністр України Д. ШМИГАЛЬ

ЗАТВЕРДЖЕНО
постановою Кабінету Міністрів України
від 26 травня 2021 р. № 531

ЗМІНИ,
що вносяться до Порядку встановлення статусу особи, яка постраждала від торгівлі людьми

1. Пункт 3 викласти в такій редакції:

«3. Заяви реєструються відповідальною посадовою особою структурного підрозділу місцевої держадміністрації у відповідному паперовому або електронному журналі за формою, затвердженою Мінсоцполітики, а особам, які їх подали, повідомляється про можливість одержання допомоги та її види.».

2. У пункті 5 слова «потерпілою від злочину, пов'язаного з торгівлею людьми, або» виключити.

3. У пункті 12:

1) в абзаці першому слово «Мінсоцполітики» замінити словом «Нацсоцслужби»;

2) доповнити пункт абзацом такого змісту:

«Отримання даних місцевою держадміністрацією шляхом електронної інформаційної взаємодії з іншими державними органами, органами місцевого самоврядування, підприємствами, установами або організаціями, які володіють інформацією, необхідною для надання послуги, здійснюється з моменту забезпечення технічної можливості такої взаємодії.».

4. Пункти 13 та 15 викласти в такій редакції:

«13. Документи, зазначені в пункті 12 цього Порядку, розглядаються Нацсоцслужбою протягом п'яти робочих днів від дати їх реєстрації.

Відповідно до рішення, прийнятого за результатами розгляду документів, Нацсоцслужба надсилає місцевій держадміністрації лист із повідомленням про встановлення/відмову у встановленні статусу або продовження/відмову у продовженні строку дії статусу особи, яка постраждала від торгівлі людьми, згідно з додатком 4.»;

«15. Підставами для відмови у встановленні статусу є:

1) невідповідність інформації, наданої особою, яка вважає себе постраждалою від торгівлі людьми, та інформації, зібраної під час проведення перевірки;

2) ненадання на розгляд Нацсоцслужби повного пакету документів, зазначених у підпунктах 1—7 пункту 12 цього Порядку.».

5. У пункті 16 слово «Мінсоцполітики» замінити словом «Нацсоцслужби».

6. Пункт 20 викласти в такій редакції:

«20. Статус надається строком до двох років та може бути продовжений за рішенням Нацсоцслужби не більш як на один рік з дати закінчення такого строку. Для продовження зазначеного строку місцева держадміністрація подає до Нацсоцслужби відповідне письмове обґрунтування. У разі прийняття рішення про продовження такого строку до довідки про встановлення статусу вносяться відповідні відомості.».

7. У пункті 22 слова «листа Мінсоцполітики» замінити словами «листа Нацсоцслужби», а слова «зберігаються Мінсоцполітики» — словами «зберігаються Нацсоцслужбою».

8. Доповнити Порядок пунктом 22^1 такого змісту:

«22^1. Нацсоцслужба на основі відомостей, викладених в Опитувальному листі щодо встановлення статусу особи, яка постраждала від торгівлі людьми, форму якого наведено в додатку 2 до Порядку, веде облік осіб, яким встановлено статус/відмовлено у встановленні статусу або продовжено строк дії статусу/відмовлено у продовженні строку дії статусу, в електронному вигляді за формою, затвердженою Мінсоцполітики.».

9. У додатку 3 до Порядку слово «Мінсоцполітики» замінити словом «Нацсоцслужби».

10. Доповнити Порядок додатком 4 такого змісту:

«Додаток 4
до Порядку

ПОВІДОМЛЕННЯ
про встановлення/відмову у встановленні або продовження/відмову у продовженні строку дії статусу особи, яка постраждала від торгівлі людьми

Нацсоцслужба розглянула пакет документів, поданий _____

_____
(найменування місцевої держадміністрації)

листом від _____ № _____, та прийняла рішення про _____

_____
(встановлення/відмову у встановленні, продовження/відмову у продовженні строку дії статусу особи, яка постраждала від торгівлі людьми)

_____
(прізвище, ім'я та по батькові (у разі наявності) особи)

Строк дії статусу до ___ _____ 20___ р.

Строк дії статусу продовжений до ___ _____ 20___ р.».

ДОКУМЕНТИ

КАБІНЕТ МІНІСТРІВ УКРАЇНИ

ПОСТАНОВА
від 26 травня 2021 р. № 528
Київ

Про затвердження Порядку використання коштів, передбачених у державному бюджеті для здійснення заходів з будівництва прикордонних інспекційних постів та покращення доступу сільськогосподарських малих та середніх підприємств до експортних ринків

Відповідно до частини сьомої статті 20 Бюджетного кодексу України Кабінет Міністрів України **ПОСТАНОВЛЯЄ:**

Затвердити Порядок використання коштів, передбачених у державному бюджеті для здійснення заходів з будівництва прикордонних інспекційних постів та покращення доступу сільськогосподарських малих та середніх підприємств до експортних ринків, що додається.

Прем'єр-міністр України Д. ШМИГАЛЬ

ЗАТВЕРДЖЕНО
постановою Кабінету Міністрів України
від 26 травня 2021 р. № 528

ПОРЯДОК
використання коштів, передбачених у державному бюджеті для здійснення заходів з будівництва прикордонних інспекційних постів та покращення доступу сільськогосподарських малих та середніх підприємств до експортних ринків

1. Цей Порядок визначає механізм використання коштів, передбачених у державному бюджеті за програмою «Заходи з будівництва прикордонних інспекційних постів та покращення доступу сільськогосподарських МСП до експортних ринків» за загальним фондом, та залишків коштів спеціального фонду державного бюджету, що надійшли відповідно до Угоди про позику («Програма «Прискорення приватних інвестицій у сільське господарство») між Україною та Міжнародним банком реконструкції та розвитку від 27 серпня 2019 р. № 8973-UA (далі — бюджетні кошти).

2. Головним розпорядником бюджетних коштів є Мінекономіки, відповідальним виконавцем бюджетної програми — Держпродспоживслужба.

Розпорядником бюджетних коштів нижчого рівня є Держпродспоживслужба та її територіальні органи.

3. Головний розпорядник бюджетних коштів координує діяльність розпорядника бюджетних коштів нижчого рівня, пов'язану із здійсненням за рахунок бюджетних коштів заходів щодо покращення доступу сільськогосподарських малих та середніх підприємств до ринків експорту.

4. Бюджетні кошти спрямовуються на:

1) просування доступу сільськогосподарських малих та середніх підприємств до ринків експорту шляхом введення в дію інтерактивної інформаційної системи вимог до безпечності харчових продуктів та вимог ринків експорту;

2) сприяння транскордонній торгівлі шляхом будівництва, обладнання і оснащення прикордонних інспекційних постів.

5. Використання бюджетних коштів здійснюється відповідно до бюджетного законодавства з дотриманням умов Угоди, зазначеної у пункті 1 цього Порядку, та договорів, укладених для здійснення заходів, визначених пунктом 4 цього Порядку.

6. Держпродспоживслужба з метою використання бюджетних коштів за спеціальним фондом державного бюджету відкриває в установленому законодавством порядку рахунки в АТ «Укрексімбанк». Мінфін перераховує частину коштів, що надійшли відповідно до Угоди, зазначеної у пункті 1 цього Порядку, із спеціального рахунка, відкритого Мінфіном в АТ «Укрексімбанк» в іноземній валюті (долари США), на відповідний рахунок Держпродспоживслужби, відкритий в АТ «Укрексімбанк».

Гривневий еквівалент перерахованих Мінфіном валютних коштів на рахунок Держпродспоживслужби розраховується за офіційним курсом Національного банку на день їх перерахування.

З метою відображення в обліку та звітності про виконання бюджетів операцій у частині надходжень і видатків державного бюджету Держпродспоживслужба подає Казначейству розпорядження за формою, визначеною постановою Кабінету Міністрів України від 30 вересня 2020 р. № 914 «Про затвердження Порядку використання коштів, передбачених у державному бюджеті за програмою «Прискорення інвестицій у сільське господарство України» (Офіційний вісник України, 2020 р., № 81, ст. 2627).

7. Розрахунок Держпродспоживслужби з постачальниками товарів (виконавцями робіт або послуг) здійснюється шляхом перерахування бюджетних коштів з рахунка Держпродспоживслужби відповідно до договорів, що укладаються у рамках бюджетної програми, з подальшим відображенням таких операцій у бухгалтерському обліку, фінансовій і бюджетній звітності.

8. Бюджетні кошти за спеціальним фондом державного бюджету не можуть бути спрямовані на погашення штрафних санкцій та/або пені, що нараховується за порушення умов договорів.

Бюджетні кошти не повинні використовуватися для фінансування заходів із закупівель товарів (робіт, консультаційних і неконсультаційних послуг), кошторисна вартість яких перевищує граничні рівні, встановлені Міжнародним банком реконструкції та розвитку відповідно до Угоди, зазначеної у пункті 1 цього Порядку.

9. Витрати, спричинені курсовою різницею та конвертацією коштів за рахунком, відкритим в АТ «Укрексімбанк», несе Держпродспоживслужба в межах бюджетних коштів за загальним фондом державного бюджету.

10. Держпродспоживслужба забезпечує здійснення заходів щодо відбору та оплати послуг незалежної установи для верифікації заходів, визначених у пункті 4 цього Порядку, за рахунок коштів загального фонду державного бюджету.

11. Для виконання бюджетної програми Держпродспоживслужба складає щороку відповідний план заходів і подає його на затвердження Мінекономіки. Копія затвердженого плану подається у п'ятиденний строк Мінфіну.

12. Держпродспоживслужба подає щомісяця до 20 числа Мінфіну та Мінекономіки звіт про використання бюджетних коштів, виконання плану заходів і досягнуті результати із зазначенням кількісних, вартісних та результативних показників за формою, визначеною Мінекономіки.

13. Закупівля товарів, робіт і послуг за рахунок бюджетних коштів здійснюється відповідно до Закону України «Про публічні закупівлі».

Попередня оплата таких товарів, робіт і послуг проводиться в установленому законодавством порядку.

14. Видатки, пов'язані з фінансуванням об'єктів капітального будівництва, здійснюються відповідно до Порядку державного фінансування капітального будівництва, затвердженого постановою Кабінету Міністрів України від 27 грудня 2001 р. № 1764 (Офіційний вісник України, 2001 р., № 52, ст. 2374), постанови Кабінету Міністрів України від 4 грудня 2019 р. № 1070 «Деякі питання здійснення розпорядниками (одержувачами) бюджетних коштів попередньої оплати товарів, робіт і послуг, що закуповуються за бюджетні кошти» (Офіційний вісник України, 2020 р., № 2, ст. 64) та за умови наявності затверджених проектів будівництва та результатів проведення їх експертизи відповідно до Порядку затвердження проектів будівництва і проведення їх експертизи, затвердженого постановою Кабінету Міністрів України від 11 травня 2011 р. № 560 (Офіційний вісник України, 2011 р., № 41, ст.1674), титулів об'єктів, що затверджені відповідно до Порядку затвердження титулів об'єктів, будівництво яких здійснюється із залученням бюджетних коштів, коштів державних підприємств, установ та організацій, а також кредитів, наданих під державні гарантії, затвердженого постановою Кабінету Міністрів України від 8 вересня 1997 р. № 995 (Офіційний вісник України, 1997 р., число 37, с. 17; 2015 р., № 97, ст. 3320), та Порядку прийняття в експлуатацію закінчених будівництвом об'єктів, затвердженого постановою Кабінету Міністрів України від 13 квітня 2011 р. № 461 (Офіційний вісник України, 2011 р., № 32, ст. 1359; 2015 р., № 78, ст. 2599).

15. Відображення у первинному та бухгалтерському обліку інформації про отримані (створені) оборотні і необоротні активи, а також відкриття рахунків, реєстрація, облік бюджетних зобов'язань в органах Казначейства та проведення операцій, пов'язаних з використанням бюджетних коштів, здійснюються в установленому законодавством порядку.

16. Складення та подання фінансової і бюджетної звітності про використання бюджетних коштів, звіту про виконання паспорта бюджетної програми, а також контроль за їх цільовим та ефективним використанням здійснюються в установленому законодавством порядку.

КАБІНЕТ МІНІСТРІВ УКРАЇНИ

ПОСТАНОВА
від 31 травня 2021 р. № 543
Київ

Деякі питання надання допомоги застрахованим особам, які можуть втратити доходи у разі повної заборони сфери їх діяльності внаслідок посилення обмежувальних заходів

Кабінет Міністрів України **ПОСТАНОВЛЯЄ:**

1. Відповідно до частини першої статті 36 Закону України «Про Державний бюджет України на 2021 рік» здійснити розподіл бюджетних призначень, передбачених Міністерству фінансів у загальному фонді державного бюджету за програмою КПКВК 3511380 «Заходи, пов'язані з боротьбою з гострою респіраторною хворобою COVID-19, спричиненою коронавірусом SARS-CoV-2, та її наслідками», шляхом передачі Міністерству соціальної політики частини бюджетних призначень у сумі 1 400 000 тис. гривень на програму КПКВК 2501340 «Надання Пенсійним фондом України допомоги застрахованим особам на період здійснення обмежувальних протиепідемічних заходів, запроваджених з метою запобігання поширенню гострої респіраторної хвороби COVID-19, спричиненої коронавірусом SARS-CoV-2» (видатки споживання) для виплати передбаченої Законом України «Про надання допомоги застрахованим особам на період здійснення обмежувальних протиепідемічних заходів, запроваджених з метою запобігання поширенню гострої респіраторної хвороби COVID-19, спричиненої коронавірусом SARS-CoV-2» допомоги застрахованим особам на період здійснення обмежувальних протиепідемічних заходів, запроваджених з метою запобігання поширенню гострої респіраторної хвороби COVID-19, спричиненої коронавірусом SARS-CoV-2.

2. Установити, що використання передбачених пунктом 1 цієї постанови коштів державного бюджету для надання допомоги застрахованим особам на період здійснення обмежувальних протиепідемічних заходів здійснюється у порядку, затвердженому постановою Кабінету Міністрів України від 7 квітня 2021 р. № 328 «Про додаткові заходи соціальної підтримки застрахованих осіб на період здійснення обмежувальних протиепідемічних заходів, запроваджених з метою запобігання поширенню на території України гострої респіраторної хвороби COVID-19, спричиненої коронавірусом SARS-CoV-2» (Офіційний вісник України, 2021 р., № 31, ст. 1797).

3. Внести до бюджету Пенсійного фонду України на 2021 рік, затвердженого постановою Кабінету Міністрів України від 17 лютого 2021 р. № 126 (Офіційний вісник України, 2021 р., № 17, ст. 678, № 31, ст. 1797), зміни, що додаються.

4. Забезпечити:

Міністерству соціальної політики разом із Пенсійним фондом України — погодження передачі частини бюджетних призначень, передбачених пунктом 1 цієї постанови, з Комітетом Верховної Ради України з питань бюджету;

Міністерству фінансів — після зазначеного погодження внесення змін до розпису державного бюджету.

Прем'єр-міністр України Д. ШМИГАЛЬ

ЗАТВЕРДЖЕНО
постановою Кабінету Міністрів України
від 31 травня 2021 р. № 543

ЗМІНИ,
що вносяться до бюджету Пенсійного фонду України на 2021 рік

1. У розділі «Доходи»:

1) у позиції «кошти Державного бюджету України для надання допомоги застрахованим особам на період здійснення обмежувальних протиепідемічних заходів, запроваджених з метою запобігання поширенню на території України гострої респіраторної хвороби COVID-19, спричиненої коронавірусом SARS-CoV-2» цифри «1 400 000» замінити цифрами «2 800 000»;

2) у позиції «Усього доходів» цифри «496 901 963,4» замінити цифрами «498 301 963,4».

2. У розділі «Видатки»:

1) у позиції «за рахунок коштів Державного бюджету України для надання допомоги застрахованим особам на період здійснення обмежувальних протиепідемічних заходів» цифри «1 400 000» замінити цифрами «2 800 000»;

2) у позиції «Усього видатків» цифри «496 901 963,4» замінити цифрами »498 301 963,4».

КАБІНЕТ МІНІСТРІВ УКРАЇНИ

ПОСТАНОВА
від 31 травня 2021 р. № 544
Київ

Про затвердження Порядку та умов надання субвенції з державного бюджету місцевим бюджетам на реалізацію інфраструктурних проектів та розвиток об'єктів соціально-культурної сфери

Відповідно до частини другої статті 97 Бюджетного кодексу України Кабінет Міністрів України **ПОСТАНОВЛЯЄ:**

Затвердити Порядок та умови надання субвенції з державного бюджету місцевим бюджетам на реалізацію інфраструктурних проектів та розвиток об'єктів соціально-культурної сфери, що додаються.

Прем'єр-міністр України Д. ШМИГАЛЬ

ЗАТВЕРДЖЕНО
постановою Кабінету Міністрів України
від 31 травня 2021 р. № 544

ПОРЯДОК ТА УМОВИ
надання субвенції з державного бюджету місцевим бюджетам на реалізацію інфраструктурних проектів та розвиток об'єктів соціально-культурної сфери

1. Ці Порядок та умови визначають механізм надання субвенції з державного бюджету місцевим бюджетам на реалізацію інфраструктурних проектів та розвиток об'єктів соціально-культурної сфери (далі — субвенція), передбаченої законом про Державний бюджет України на відповідний рік.

2. Головним розпорядником субвенції є Мінфін.

3. Розпорядники субвенції за місцевими бюджетами визначаються рішеннями про такі бюджети відповідно до законодавства.

4. Субвенція спрямовується на:

реалізацію проектів будівництва (нового будівництва, реконструкції, реставрації, капітального ремонту) та ремонту об'єктів комунальної власності (за винятком адміністративних будинків), транспортної інфраструктури та соціально-культурної сфери (далі — проекти будівництва), у тому числі розроблення та коригування проектної документації, проведення експертизи проектів в установленому порядку;

придбання медичного обладнання, зокрема спеціального призначення;

завершення проектів будівництва із строком реалізації від одного до трьох років, впровадження яких розпочато у попередні роки.

5. Умовами надання субвенції є:

1) загальна кошторисна вартість проектів будівництва понад 10 млн. гривень;

2) спроможність подальшого утримання за рахунок коштів місцевих бюджетів основних фондів комунальної власності, створення, приріст або оновлення яких фінансується за рахунок субвенції;

3) спрямування субвенції на створення, приріст, оновлення та ремонт основних фондів комунальної власності;

4) завершення реалізації проектів будівництва у 2021—2023 роках.

6. Для підготовки пропозицій щодо розподілу субвенції у 2021 році обласні та Київська міська держадміністрації подають Мінфіну перелік об'єктів (заходів) для подальшого внесення в установленому порядку на розгляд Кабінету Міністрів України відповідного проекту акта.

7. Надання субвенції здійснюється в обсягах, передбачених законом про Державний бюджет України на відповідний рік.

8. Видатки, пов'язані з фінансуванням об'єктів капітального будівництва, здійснюються відповідно до Порядку державного фінансування капітального будівництва, затвердженого постановою Кабінету Міністрів України від 27 грудня 2001 р. № 1764 (Офіційний вісник України, 2001 р., № 52, ст. 2374), постанови Кабінету Міністрів України від 4 грудня 2019 р. № 1070 «Деякі питання здійснення розпорядниками (одержувачами) бюджетних коштів попередньої оплати товарів, робіт і послуг, що закуповуються за бюджетні кошти» (Офіційний вісник України, 2020 р., № 2, ст. 64).

9. Розроблення проектної документації на виконання робіт та затвердження проектів будівництва і проведення їх експертизи здійснюється відповідно до Порядку затвердження проектів будівництва і проведення їх експертизи, затвердженого постановою Кабінету Міністрів України від 11 травня 2011 р. № 560 (Офіційний вісник України, 2011 р., № 41, ст. 1674).

10. Прийняття об'єктів будівництва (нового будівництва, реконструкції, реставрації, капітального ремонту) в експлуатацію здійснюється відповідно до Порядку прийняття в експлуатацію закінчених будівництвом об'єктів, затвердженого постановою Кабінету Міністрів України від 13 квітня 2011 р. № 461 (Офіційний вісник України, 2011 р., № 32, ст. 1359; 2015 р., № 78, ст. 2599).

11. Казначейство перераховує субвенцію відповідно до Порядку перерахування міжбюджетних трансфертів, затвердженого постановою Кабінету Міністрів України від 15 грудня 2010 р. № 1132 (Офіційний вісник України, 2010 р., № 96, ст. 3399; 2015 р., № 7, ст. 161).

12. Закупівля товарів, робіт і послуг за рахунок субвенції здійснюється в установленому законом порядку.

13. Відкриття рахунків, реєстрація, облік бюджетних зобов'язань в органах Казначейства та проведення операцій з використання субвенції, а також відображення у первинному та бухгалтерському обліку інформації про отримані (створені) оборотні і необоротні активи здійснюються в установленому законодавством порядку.

14. Рада міністрів Автономної Республіки Крим, обласні, Київська міська держадміністрації та виконавчі органи місцевого самоврядування подають щомісяця до 10 числа Мінфіну інформацію про використання субвенції у розрізі об'єктів (заходів), а також інформацію про використання залишків субвенції, збережених на рахунках відповідних місцевих бюджетів.

15. Казначейство інформує щомісяця до 15 числа Мінфін про обсяги перерахованої субвенції та касові видатки у розрізі адміністративно-територіальних одиниць, об'єктів (заходів), а також касові видатки (у розрізі адміністративно-територіальних одиниць, об'єктів (заходів), проведені за рахунок залишків субвенції, збережених на рахунках відповідних місцевих бюджетів.

16. Складення та подання фінансової і бюджетної звітності про використання субвенції, а також контроль за її цільовим та ефективним витрачанням здійснюються в установленому законодавством порядку.

КАБІНЕТ МІНІСТРІВ УКРАЇНИ

ПОСТАНОВА
від 31 травня 2021 р. № 545
Київ

Про внесення змін до деяких постанов Кабінету Міністрів України щодо організації роботи комітету з призначення керівників особливо важливих для економіки підприємств

Кабінет Міністрів України **ПОСТАНОВЛЯЄ:**

Внести до постанов Кабінету Міністрів України щодо організації роботи комітету з призначення керівників особливо важливих для економіки підприємств зміни, що додаються.

Прем'єр-міністр України Д. ШМИГАЛЬ

ЗАТВЕРДЖЕНО
постановою Кабінету Міністрів України
від 31 травня 2021 р. № 545

ЗМІНИ,
що вносяться до постанов Кабінету Міністрів України щодо організації роботи комітету з призначення керівників особливо важливих для економіки підприємств

1. У Порядку проведення конкурсного відбору керівників суб'єктів господарювання державного сектору економіки, затвердженому постановою Кабінету Міністрів України від 3 вересня 2008 р. № 777 (Офіційний вісник України, 2008 р., № 68, ст. 2266; 2015 р., № 15, ст. 383; 2019 р., № 97, ст. 3202) — із змінами, внесеними постановою Кабінету Міністрів України від 30 квітня 2021 р. № 478:

1) у другому реченні абзацу третього пункту 2 слова «Міністр розвитку економіки, торгівлі та сільського господарства» замінити словами «Перший віце-прем'єр-міністр України — Міністр економіки»;

2) у пункті 22:

абзац перший викласти в такій редакції:

«22. До складу комітету з призначення включаються Перший віце-прем'єр-міністр України — Міністр економіки, Міністр фінансів, керівник відповідного суб'єкта управління особливо важливим для економіки підприємством або його заступник (далі — представник суб'єкта управління) та за згодою п'ять незалежних недержавних експертів з правом дорадчого голосу (далі — незалежні експерти).»;

в абзаці другому слова «Міністра розвитку економіки, торгівлі та сільського господарства» замінити словами «Міністра економіки»;

у другому реченні абзацу третього слова «Міністр розвитку економіки, торгівлі та сільського господарства» замінити словами «Перший віце-прем'єр-міністр України — Міністр економіки»;

3) у пункті 36 слова «Міністр розвитку економіки, торгівлі та сільського господарства» замінити словами «Перший віце-прем'єр-міністр України — Міністр економіки».

2. У постанові Кабінету Міністрів України від 10 березня 2017 р. № 142 «Деякі питання управління державними унітарними підприємствами та господарськими товариствами, у статутному капіталі яких більше 50 відсотків акцій (часток) належать державі» (Офіційний вісник України, 2017 р., № 24, ст. 686, № 97, ст. 2972; 2018 р., № 29, ст. 1021; 2019 р., № 90, ст. 3000, № 97, ст. 3202):

1) у тексті постанови слова «Міністерство розвитку економіки, торгівлі та сільського господарства» у всіх відмінках замінити словами «Міністерство економіки» у відповідному відмінку;

2) у другому реченні абзацу першого пункту 3 та абзаці першому пункту 19 Порядку проведення конкурсного відбору кандидатів на посаду незалежного члена наглядової ради державного унітарного підприємства та їх призначення, а також проведення конкурсного відбору кандидатів на посаду незалежного члена наглядової ради господарського товариства, у статутному капіталі якого більше 50 відсотків акцій (часток) належать державі, що пропонуються суб'єктом управління об'єктами державної власності до обрання на посаду незалежних членів наглядової ради, затвердженого зазначеною постановою, слова «Міністр розвитку економіки, торгівлі та сільського господарства» замінити словами «Перший віце-прем'єр-міністр України — Міністр економіки».

3. В абзаці шостому пункту 2 постанови Кабінету Міністрів України від 10 березня 2017 р. № 143 «Деякі питання управління об'єктами державної власності» (Офіційний вісник України, 2017 р., № 24, ст. 687, № 97, ст. 2972) слова «Міністерство розвитку економіки, торгівлі та сільського господарства» замінити словами «Міністерство економіки».

ДОКУМЕНТИ

КАБІНЕТ МІНІСТРІВ УКРАЇНИ

ПОСТАНОВА
від 26 травня 2021 р. № 537
Київ

Про затвердження Порядку проведення моніторингу та оцінки ступеня безбар'єрності об'єктів фізичного оточення і послуг для осіб з інвалідністю

Відповідно до абзацу шостого пункту 3 статті 2 Указу Президента України від 30 березня 2018 р. № 93 «Про створення умов для подальшого розвитку паралімпійського і дефлімпійського руху в Україні» Кабінет Міністрів України **ПОСТАНОВЛЯЄ:**

1. Затвердити Порядок проведення моніторингу та оцінки ступеня безбар'єрності об'єктів фізичного оточення і послуг для осіб з інвалідністю, що додається.

2. Міністерству розвитку громад та територій у двомісячний строк:

розробити та затвердити методичні рекомендації щодо проведення моніторингу та оцінки ступеня безбар'єрності об'єктів фізичного оточення і послуг для осіб з інвалідністю;

визначити за участю громадських об'єднань осіб з інвалідністю типи об'єктів, що підлягають у 2021 році моніторингу та оцінці ступеня безбар'єрності об'єктів фізичного оточення і послуг для осіб з інвалідністю.

Прем'єр-міністр України Д. ШМИГАЛЬ

ЗАТВЕРДЖЕНО
постановою Кабінету Міністрів України
від 26 травня 2021 р. № 537

ПОРЯДОК
проведення моніторингу та оцінки ступеня безбар'єрності об'єктів фізичного оточення і послуг для осіб з інвалідністю

1. Цей Порядок визначає процедуру проведення моніторингу та оцінки ступеня безбар'єрності об'єктів фізичного оточення і послуг для осіб з інвалідністю.

2. Дія цього Порядку також поширюється на маломобільні групи населення, визначені Законом України «Про регулювання містобудівної діяльності».

3. Терміни, що вживаються у цьому Порядку, мають таке значення:

безбар'єрність об'єктів фізичного оточення і послуг для осіб з інвалідністю — комплекс архітектурних, технічних та організаційних заходів, які забезпечують безперешкодний доступ до об'єктів фізичного оточення і послуг для осіб з інвалідністю нарівні з іншими громадянами;

об'єкти фізичного оточення — будівлі і споруди, об'єкти благоустрою та транспортної інфраструктури.

4. Суб'єктами, які проводять обстеження та оцінку ступеня безбар'єрності об'єктів фізичного оточення і послуг для осіб з інвалідністю, є:

структурні підрозділи з питань містобудування та архітектури обласних, Київської та Севастопольської міських держадміністрацій (далі — регіональні органи з питань містобудування та архітектури);

структурні підрозділи з питань містобудування та архітектури райдержадміністрацій, виконавчих органів міських рад міст обласного значення, районних в місті (у разі їх утворення) рад, виконавчих органів сільських, селищних, міських рад територіальних громад (далі — місцеві органи з питань містобудування та архітектури);

власники (балансоутримувачі), орендарі або інші управителі об'єктів, що несуть відповідальність за їх експлуатацію (далі — управителі об'єктів).

5. Обстеження та оцінка ступеня безбар'єрності об'єктів фізичного оточення і послуг для осіб з інвалідністю проводиться управителями об'єктів. До участі в оцінці ступеня безбар'єрності об'єктів фізичного оточення і послуг для осіб з інвалідністю можуть залучатися представники громадських об'єднань осіб з інвалідністю.

6. Інформація про обстеження та оцінку ступеня безбар'єрності об'єктів фізичного оточення і послуг для осіб з інвалідністю, подана управителями об'єктів, розміщується на офіційних веб-сайтах місцевих органів з питань містобудування та архітектури.

7. Моніторинг ступеня безбар'єрності об'єктів фізичного оточення і послуг для осіб з інвалідністю передбачає збір та узагальнення інформації про ступінь безбар'єрності об'єктів фізичного оточення і послуг для осіб з інвалідністю.

8. Моніторинг ступеня безбар'єрності об'єктів фізичного оточення і послуг для осіб з інвалідністю проводиться один раз на рік у такий спосіб:

визначення Мінрегіоном типів об'єктів, що підлягають обстеженню та оцінці ступеня безбар'єрності об'єктів фізичного оточення і послуг для осіб з інвалідністю (далі — оцінка) у поточному році;

складення переліку об'єктів місцевими органами з питань містобудування та архітектури відповідно до визначених Мінрегіоном типів об'єктів, що підлягають оцінці у поточному році;

проведення оцінки управителями об'єктів;

формування Мінрегіоном рейтингу обласних, Київської та Севастопольської міських держадміністрацій за ступенем безбар'єрності об'єктів фізичного оточення і послуг для осіб з інвалідністю;

надання пропозицій місцевим органам з питань містобудування та архітектури щодо забезпечення безбар'єрності об'єктів фізичного оточення і послуг для осіб з інвалідністю.

9. Мінрегіон визначає щороку до 1 червня типи об'єктів, що підлягають оцінці, та розміщує відповідну інформацію на своєму офіційному веб-сайті.

10. Регіональні і місцеві органи з питань містобудування та архітектури доводять у тижневий строк інформацію про типи об'єктів, що підлягають оцінці, до відома управителів об'єктів.

11. Управителі об'єктів:

визначають відповідальну особу за проведення оцінки;

проводять щороку у період з 1 червня до 31 серпня оцінку відповідно до типів об'єктів, визначених Мінрегіоном;

подають щороку до 15 вересня місцевому органу з питань містобудування та архітектури інформацію про проведення оцінки на електронних та паперових носіях за формою згідно з додатком 1.

12. Місцеві органи з питань містобудування та архітектури:

проводять збір та узагальнення інформації про проведення оцінки, поданих управителями об'єктів;

щороку до 30 вересня:

- подають регіональним органам з питань містобудування та архітектури на електронних та паперових носіях інформацію про результати проведення оцінки за формою згідно з додатком 2;

- забезпечують відкритий доступ до інформації про результати проведення оцінки, поданої управителями об'єктів, на своїх офіційних веб-сайтах.

13. Регіональні органи з питань містобудування і архітектури:

проводять збір та узагальнення інформації про результати проведення оцінки, поданої місцевими органами з питань містобудування та архітектури;

подають щороку до 31 жовтня Мінрегіону інформацію про результати оцінки за формою згідно з додатком 3;

оприлюднюють зазначені матеріали на своїх офіційних веб-сайтах в окремому розділі «Безбар'єрність», що розміщується на їх головній сторінці.

14. Мінрегіон формує рейтинг обласних, Київської та Севастопольської міських держадміністрацій за ступенем безбар'єрності об'єктів фізичного оточення і послуг для осіб з інвалідністю за формою згідно з додатком 4 і оприлюднює його на своєму офіційному веб-сайті в окремому розділі «Безбар'єрність».

15. Обласні, Київська та Севастопольська міські держадміністрації за участю органів місцевого самоврядування, громадських об'єднань осіб з інвалідністю розглядають рейтинг на комітетах забезпечення доступності осіб з інвалідністю та інших маломобільних груп населення протягом трьох місяців після його оприлюднення Мінрегіоном та надають пропозиції місцевим органам з питань містобудування та архітектури щодо забезпечення безбар'єрності об'єктів фізичного оточення і послуг для осіб з інвалідністю.

Додаток 1
до Порядку

ІНФОРМАЦІЯ
про проведення управителями об'єктів обстеження та оцінки ступеня безбар'єрності об'єктів фізичного оточення і послуг для осіб з інвалідністю

Загальна інформація про об'єкт

1. Дата проведення обстеження
2. Адреса розташування об'єкта
3. Форма власності
4. Найменування послуги
5. Особа, яка проводила обстеження
6. Контактні дані про особу, яка проводила обстеження (контактний номер телефону, адреса електронної пошти)

Критерії безбар'єрності об'єктів фізичного оточення і послуг для осіб з інвалідністю	Відповідність критеріям (так або ні)	Примітки
1. Шляхи руху до будівлі:		
1) місця для безоплатного паркування транспортних засобів, якими керують особи з інвалідністю або водії, які перевозять осіб з інвалідністю, розташовуються на відстані не більш як 50 метрів від входу до будівлі або споруди		
2) таких місць не менш як 10 відсотків загальної кількості (але не менш як одне місце), місця позначені дорожніми знаками та горизонтальною розміткою з піктограмами міжнародного символу доступності		
3) ширина входу на прилеглу територію та ширина дверей, хвірток (у разі їх наявності) становить не менше 0,9 метра		
4) ширина пішохідних доріжок до будівлі становить не менше 1,8 метра		
5) покриття пішохідних доріжок, тротуарів і пандусів рівне (без вибоїн, без застосування як верхнього шару покриття насипних або крупноструктурних матеріалів, що перешкоджають пересуванню на кріслах колісних або з милицями)		
6) у разі наявності на прилеглій території та/або на шляху до будівлі сходів вони продубльовані пандусом		
7) нахил пандуса становить не більш як 8 відсотків (на 1 метр довжини не більше 8 сантиметрів підйому), уздовж обох боків усіх сходів і пандусів встановлено огорожу з поручнями, поручні пандусів розташовані на висоті 0,7 і 0,9 метра, завершальні частини поручнів продовжені по горизонталі на 0,3 метра (як вгорі, так і внизу) або застосовано піднімальні пристрої, що відповідають вимогам державних стандартів, які встановлюють вимоги до зазначеного обладнання		
8) всі сходи в межах одного маршу однакові за формою в плані, за шириною сходинки і висотою підйому сходинок		
9) систему засобів орієнтації, інформаційної підтримки та безпеки, а саме тактильні та візуальні елементи доступності, передбачені на всіх шляхах руху до будівель і споруд (включаючи контрастне маркування кольором першої/останньої сходинки, порогів, інших об'єктів та перешкод)		
10) міжнародним символом доступності позначено шляхи/напрямки, доступні та безпечні для осіб з інвалідністю		
2. Вхідна група:		
1) вхідна група до об'єкта облаштована доступними (візуально та тактильно) інформаційними покажчиками: адресна табличка, інформація про: назву, опис діяльності установи, години роботи; інша довідкова інформація тощо		
2) у разі наявності на вході до будівлі або споруди сходів вони продубльовані пандусом		
3) нахил пандуса становить не більш як 8 відсотків (на 1 метр довжини не більше 8 сантиметрів підйому), уздовж обох боків усіх сходів і пандусів встановлено огорожу з поручнями, поручні пандусів розташовані на висоті 0,7 і 0,9 метра, завершальні частини поручнів продовжені по горизонталі на 0,3 метра (як вгорі, так і внизу) або застосовано піднімальні пристрої, що відповідають вимогам державних стандартів, які встановлюють вимоги до зазначеного обладнання		
4) всі сходи в межах одного маршу однакові за формою в плані, за шириною сходинки і висотою підйому сходинок		
5) двері облаштовані спеціальними пристосуваннями для фіксації дверних полотен в положенні «зачинено» і «відчинено»		
6) за наявності прозорих дверних (фасадних) конструкцій на них нанесено відповідне контрастне маркування кольором		
7) дверні отвори без порогів і перепадів висот, ширина дверних отворів становить не менш як 0,9 метра		
8) за наявності порогів висота кожного елемента порога не перевищує 0,02 метра		
9) кути порогів заокруглені		
10) на першу/останню сходинки, пороги, інші об'єкти та перешкоди нанесено контрастне маркування кольором (ширина маркування горизонтальної площини ребра — 0,05—0,1 метра, вертикальної — 0,03—0,05 метра)		
11) розміри в плані тамбура (у разі його наявності) становлять не менше 1,5 х 1,5 метра (або такі, що дають змогу маневрувати кріслу колісному)		
12) майданчик перед входом, а також пандус, сходи, піднімальні пристрої для осіб з інвалідністю захищені від атмосферних опадів		
13) відсутні перешкоди (решітка з розміром чарунок більше за 0,015 м х 0,015 метра/щітка для витирання ніг, рівень верху яких не збігається з рівнем підлоги) та перепади висоти підлоги на вході		
14) у разі наявності турнікета його ширина у просвіті становить не менше 1 метра		
3. Шляхи руху всередині будівлі, приміщення, де надається послуга, допоміжні приміщення:		
1) у разі наявності на шляхах руху осіб з інвалідністю сходів вони продубльовані пандусом		
2) нахил пандуса становить не більш як 8 відсотків (на 1 метр довжини не більше 8 сантиметрів підйому), уздовж обох боків усіх сходів і пандусів встановлено огорожу з поручнями, поручні пандусів розташовані на висоті 0,7 і 0,9 метра, завершальні частини поручнів продовжені по горизонталі на 0,3 метра (як вгорі, так і внизу) або застосовано піднімальні пристрої, що відповідають вимогам державних стандартів, які встановлюють вимоги до зазначеного обладнання		
3) всі сходи в межах одного маршу однакові за формою в плані, за шириною сходинки і висотою підйому сходинок		
4) двері облаштовані спеціальними пристосуваннями для фіксації дверних полотен в положенні «зачинено» і «відчинено»		
5) за наявності прозорих дверних (фасадних) конструкцій на них нанесено відповідне контрастне маркування кольором		
6) дверні отвори без порогів і перепадів висот, ширина дверних отворів становить не менш як 0,9 метра		
7) за наявності порогів висота кожного елемента порога не перевищує 0,02 метра		
8) кути порогів заокруглені		
9) на першу/останню сходинки, пороги, інші об'єкти та перешкоди нанесено контрастне маркування кольором (ширина маркування горизонтальної площини ребра — 0,05—0,1 метра, вертикальної — 0,03—0,05 метра)		
10) шляхи руху оснащені засобами орієнтування та інформування (зокрема, тактильні та візуальні елементи доступності, позначення кольором сходинок, порогів, елементів обладнання, прозорих елементів конструкцій, інших об'єктів) та для осіб з порушеннями слуху (зокрема, інформаційні термінали, екрани, табло з написами у вигляді рухомого рядка, пристрої для забезпечення текстового або відеозв'язку, перекладу на жестову мову, оснащення спеціальними персональними приладами підсилення звуку), що відповідають вимогам державних стандартів		
11) у приміщенні відсутні предмети /перепони (горизонтальні та такі, що виступають над поверхнею підлоги, конструкції, бордюри, пороги тощо) на шляхах руху осіб з інвалідністю		
12) у разі розташування приміщень, де надаються послуги, або допоміжних приміщень вище першого поверху вони обладнані ліфтом, ескалатором, підйомником тощо, доступними для користування осіб з інвалідністю, що відповідають вимогам державних стандартів, які встановлюють вимоги до зазначеного обладнання		
13) процес відкриття/закриття дверей ліфта супроводжується звуковим сигналом		
14) під час зупинки ліфта рівень його підлоги залишається в рівень із підлогою поверху (допускається відхилення не більш як 0,02 метра)		
15) номери поверхів, зазначені на кнопках ліфта, намальовані збільшеним шрифтом та у контрастному співвідношенні кольорів		
16) номери поверхів, зазначені на кнопках ліфта, продубльовані у тактильному вигляді та шрифтом Брайля		
17) ліфт обладнано функцією голосового повідомлення номера поверху		
18) навпроти дверей ліфта наявна табличка із номером поверху		
19) ширина дверей ліфта не менш як 0,9 метра		
20) висота розташування зовнішньої кнопки виклику та висота розташування кнопок керування ліфтом від 900 до 1100 міліметрів від підлоги кабіни і поверхової площадки		
21) санітарно-гігієнічні та інші допоміжні приміщення розраховані на осіб з інвалідністю		
22) у туалетах загального користування (у разі їх наявності) (окремо для чоловіків і жінок) виконано універсальну кабіну з можливістю заїзду до неї та переміщення в ній осіб у кріслах колісних (у туалетах та/або універсальних кабінах наявне в плані вільне від обладнання коло діаметром 1,5 метра)		
23) окремі санітарно-гігієнічні приміщення (з окремим входом) обладнані аварійною (тривожною) сигналізацією з урахуванням осіб з порушеннями зору та слуху		
24) привод сигналізації розташовано в межах між 0,8—1,1 метра над рівнем підлоги		
25) шляхи/напрямки, доступні та безпечні для осіб з інвалідністю, позначено міжнародним знаком доступності для зручності осіб з інвалідністю		
26) місце розташування пандуса (у разі його наявності) позначено міжнародним знаком доступності для зручності осіб з інвалідністю		
27) місце розташування санітарно-гігієнічного приміщення, доступного для осіб з інвалідністю, позначено міжнародним знаком доступності для зручності осіб з інвалідністю		
28) напрямок руху до евакуаційних шляхів та виходів, доступних для осіб з інвалідністю, позначено міжнародним знаком доступності для зручності осіб з інвалідністю		
29) за визначеної потреби на вході/виході до/з будівлі встановлено план-схему, що сприятиме самостійній навігації (орієнтуванню) на об'єкті		
30) відповідна схема виконана в доступних (візуально/тактильно) форматах		
31) у приміщенні, де надаються послуги, допоміжних приміщеннях на шляхах руху осіб з інвалідністю штучне освітлення відповідає вимогам санітарних норм		
32) у приміщенні, де надаються послуги, допоміжних приміщеннях на шляхах руху осіб з інвалідністю немає предметів/перепон (горизонтальні та такі, що виступають над поверхнею підлоги, конструкції, пороги тощо)		
33) ширина шляху руху в коридорах, приміщеннях, галереях на шляхах руху осіб з інвалідністю у чистоті не менш як 1,5 метра під час руху в одному напрямку		
34) ширина шляху руху в коридорах, приміщеннях, галереях на шляхах руху осіб з інвалідністю у чистоті не менш як 1,8 метра зустрічного руху		
35) ширина проходу в приміщенні з обладнанням і меблями не менш як 1,2 метра		
36) висота об'єктів послуг (столи, стійкі, рецепція), а також пристроїв послуг (банкомати, термінали тощо) повинна становити не більше 0,9 метра		
37) шляхи евакуації є доступними для осіб з інвалідністю, насамперед осіб, які пересуваються на кріслах колісних, мають порушення зору та слуху		
38) інформація про евакуаційні виходи (шляхи руху) доступна для осіб з інвалідністю, насамперед осіб, які пересуваються на кріслах колісних, мають порушення зору та слуху		
39) пристрої сповіщення про надзвичайну ситуацію адаптовані для сприйняття усіма особами з інвалідністю, насамперед особами, які пересуваються на кріслах колісних, мають порушення зору та слуху		
4. Безбар'єрність послуг для осіб з інвалідністю:		
1) веб-сайти організації, що розміщена в об'єкті, є доступними для користувачів з порушеннями зору, слуху, опорно-рухового апарату, мовлення та інтелектуального розвитку, а також з різними комбінаціями порушень відповідно до ДСТУ ISO/IEC 40500:2015 «Інформаційні технології. Настанова з доступності веб-контенту W3C (WCAG) 2.0» не нижче рівня АА		
2) у штаті є (залучається) перекладач на жестову мову або укладено угоду про надання послуг з перекладу на жестову мову з юридичними (фізичними) особами чи передплачено надання відповідного перекладу через мобільні додатки		

Серед працюючих кількість осіб

	Усього осіб з інвалідністю	З них			
		пересуваються на кріслах колісних	з порушенням зору	з порушенням слуху	мають інші порушення
Усього					
з них жінки					

Серед відвідувачів/клієнтів/ тих, хто навчається з початку року, кількість осіб

	Усього осіб з інвалідністю	З них			
		пересуваються на кріслах колісних	з порушенням зору	з порушенням слуху	мають інші порушення
Усього					
з них жінки					

Підсумки _____*

* Зазначається:
об'єкт є безбар'єрним. Людина, яка користується кріслом колісним або є незрячою, може самостійно зайти на об'єкт та вільно в ньому пересуватися та скористатися евакуаційним виходом. Такий об'єкт має вхідну групу в рівень з підлогою (або нормативний пандус чи підйомник), ширину всіх дверей не менше 90 сантиметрів, ліфт або підйомник (або бути одноповерховим), щонайменше одну доступну для осіб, які пересуваються на кріслах колісних, санітарно-гігієнічну кімнату із допоміжними поручнями біля унітазу, призначену для відвідувачів обох статей, тактильні направляючі та одну мнемосхему при вході;
об'єкт має часткову безбар'єрність. Людина, яка користується кріслом колісним або є незрячою, може самостійно зайти на об'єкт та вільно в ньому пересуватися. Такий об'єкт має вхідну групу в рівень з підлогою (чи нормативний пандус (або його кут має відхилення від нормативного не більш як на 10 відсотків), ширину всіх дверей або більшості 80—89 сантиметрів, ліфт (або бути одноповерховим), щонайменше одну доступну для осіб, які пересуваються на кріслах колісних, санітарно-гігієнічну кімнату із допоміжними поручнями біля унітазу, що призначена для відвідувачів;
об'єкт є бар'єрним. Всі інші об'єкти, крім тих, що належать до першого та другого рівня.

Управитель об'єкта _____

«___» _____ 20 р.

ДОКУМЕНТИ

Додаток 2
до Порядку

ІНФОРМАЦІЯ
про результати проведення місцевими органами з питань містобудування та архітектури обстеження та оцінки ступеня безбар'єрності об'єктів фізичного оточення і послуг для осіб з інвалідністю

_____
(назва структурного підрозділу з питань містобудування та архітектури райдержадміністрації, виконавчого органу міської ради міста обласного значення, районної в місті (у разі її утворення) ради, виконавчого органу сільської, селищної, міської ради територіальної громади)

Рік проведення моніторингу _____

Результати моніторингу	Загальна кількість об'єктів	Кількість об'єктів, що обстежено	Оцінка безбар'єрності об'єктів фізичного оточення і послуг для осіб з інвалідністю, відсотків			Примітка
			безбар'єрні	частково безбар'єрні	бар'єрні	
1. Об'єкти, що обстежено						
з них:						
2. Закладів охорони здоров'я						
3. Закладів освіти						
4. Закладів культури						
5. Закладів фізичної культури і спорту						
6. Центрів надання адміністративних послуг						
7. Виборчих дільниць						
8. Інших об'єктів						

Кількість осіб серед працюючих

	Усього осіб з інвалідністю	З них			
		пересуваються на кріслах колісних	з порушенням зору	з порушенням слуху	мають інші порушення
Усього					
з них чоловіки					
з них жінки					

Кількість осіб серед відвідувачів/клієнтів/ тих, хто навчається з початку року

Усього
з них чоловіки
з них жінки

Керівник

_____
(назва райдержадміністрації, виконавчого органу міської ради міста обласного значення, районної в місті (у разі її утворення) ради, виконавчого органу сільської, селищної, міської ради територіальної громади)

«___» _____ 20 р.

Додаток 3
до Порядку

ІНФОРМАЦІЯ
про результати проведення регіональними органами з питань містобудування та архітектури обстеження та оцінки ступеня безбар'єрності об'єктів фізичного оточення і послуг для осіб з інвалідністю

_____
(назва структурного підрозділу з питань містобудування та архітектури обласної, Київської та Севастопольської міської держадміністрації)

Рік проведення моніторингу

_____

Результати моніторингу	Загальна кількість об'єктів	Кількість об'єктів, що обстежено	Оцінка безбар'єрності об'єктів фізичного оточення і послуг для осіб з інвалідністю, відсотків			Примітка
			безбар'єрні	частково безбар'єрні	бар'єрні	
1. Об'єкти, що обстежено						
з них:						
2. Закладів охорони здоров'я						
3. Закладів освіти						
4. Закладів культури						
5. Закладів фізично культури і спорту						
6. Центрів надання адміністративних послуг						
7. Виборчих дільниць						
8. Інших об'єктів						

Кількість осіб серед працюючих

	Усього осіб з інвалідністю	З них			
		пересуваються на кріслах колісних	з порушенням зору	з порушенням слуху	мають інші порушення
Усього					
з них чоловіки					
з них жінки					

Кількість осіб серед відвідувачів/клієнтів/тих, хто навчається з початку року

Усього
з них чоловіки
з них жінки

Керівник

_____
(назва обласної, Київської та Севастопольської міської держадміністрації)

«___» _____ 20 р.

Додаток 4
до Порядку

РЕЙТИНГ
обласних, Київської та Севастопольської міських держадміністрацій за ступенем безбар'єрності об'єктів фізичного оточення і послуг для осіб з інвалідністю

Рік проведення моніторингу _____

Результати моніторингу	Загальна кількість об'єктів		Загальна кількість об'єктів, які обстежено		Оцінка безбар'єрності об'єктів фізичного оточення і послуг для осіб з інвалідністю, відсотків					
					безбар'єрні		частково безбар'єрні		бар'єрні	
	у базовому періоді*	у поточному періоді**	у базовому періоді*	у поточному періоді**	у базовому періоді*	у поточному періоді**	у базовому періоді*	у поточному періоді**	у базовому періоді*	у поточному періоді**
Назва місцевої держадміністрації _____										
Об'єкти, що обстежено										
з них:										
закладів охорони здоров'я										
закладів освіти										
закладів культури										
закладів фізичної культури і спорту										
центрів надання адміністративних послуг										
виборчих дільниць										
інших об'єктів										

Кількість осіб серед працюючих

	Усього осіб з інвалідністю		Пересуваються на кріслах колісних		З порушенням зору		З порушенням слуху		Мають інші порушення	
	у базовому періоді*	у поточному періоді**	у базовому періоді*	у поточному періоді**	у базовому періоді*	у поточному періоді**	у базовому періоді*	у поточному періоді**	у базовому періоді*	у поточному періоді**
Усього										
з них чоловіки										
з них жінки										

Кількість осіб серед відвідувачів/клієнтів/ тих, хто навчається з початку року

Усього
з них чоловіки
з них жінки

Примітка. Базовий період* — рік, що передує року проведення моніторингу;
поточний період** — рік проведення моніторингу.

КАБІНЕТ МІНІСТРІВ УКРАЇНИ

ПОСТАНОВА
від 26 травня 2021 р. № 533
Київ

Про внесення змін до порядків, затверджених постановами Кабінету Міністрів України від 4 червня 2015 р. № 367 і від 17 липня 2019 р. № 815

Кабінет Міністрів України **ПОСТАНОВЛЯЄ:**

1. Внести до Порядку в'їзду на тимчасово окуповану територію України та виїзду з неї, затвердженого постановою Кабінету Міністрів України від 4 червня 2015 р. № 367 (Офіційний вісник України, 2015 р., № 46, ст. 1485), і Порядку в'їзду осіб, переміщення товарів на тимчасово окуповані території у Донецькій та Луганській областях і виїзду осіб, переміщення товарів з таких територій, затвердженого постановою Кабінету Міністрів України від 17 липня 2019 р. № 815 (Офіційний вісник України, 2019 р., № 70, ст. 2446), зміни, що додаються.

2. Ця постанова набирає чинності через 30 днів з дня її опублікування.

Прем'єр-міністр України Д. ШМИГАЛЬ

ЗАТВЕРДЖЕНО
постановою Кабінету Міністрів України
від 26 травня 2021 р. № 533

ЗМІНИ,
що вносяться до порядків, затверджених постановами Кабінету Міністрів України від 4 червня 2015 р. № 367 і від 17 липня 2019 р. № 815

1. Порядок в'їзду на тимчасово окуповану територію України та виїзду з неї, затверджений постановою Кабінету Міністрів України від 4 червня 2015 р. № 367, доповнити пунктом 32^1 такого змісту:

«32^1. Переміщення через контрольний пункт в'їзду-виїзду на тимчасово окуповану територію та з неї транспортних засобів (мопедів, мотоциклів, легкових автомобілів, які відповідно до Правил дорожнього руху належать до категорій А1, А, В відповідно) дозволяється за наявності реєстраційного документа на транспортний засіб, а для водіїв, які не є власниками транспортних засобів, — за наявності довіреності на право керування транспортним засобом, засвідченої органом або особою, які вчиняють нотаріальні дії відповідно до Закону України «Про нотаріат».

У разі втрати реєстраційного документа на транспортний засіб або непридатності його для подальшого користування власник транспортного засобу або особа, що експлуатує такий транспортний засіб на законних підставах, або їх уповноважені представники можуть здійснити одноразовий виїзд на цьому транспортному засобі з тимчасово окупованої території на підставі копії реєстраційної картки транспортного засобу, яка підтверджує державну реєстрацію цього транспортного засобу на території України.

Копія реєстраційної картки транспортного засобу видається територіальними сервісними центрами МВС на підставі документа, що посвідчує особу, підтверджує повноваження представника (у разі звернення через уповноваженого представника), та заяви, поданих власником транспортного засобу або його уповноваженим представником у день подання відповідної заяви.».

2. Пункт 12 Порядку в'їзду осіб, переміщення товарів на тимчасово окуповані території у Донецькій та Луганській областях і виїзду осіб, переміщення товарів з таких територій, затвердженого постановою Кабінету Міністрів України від 17 липня 2019 р. № 815, після абзацу першого доповнити новими абзацами такого змісту:

«У разі втрати реєстраційного документа на транспортний засіб або непридатності його для подальшого користування власник транспортного засобу або особа, що експлуатує такий транспортний засіб на законних підставах, або їх уповноважені представники можуть здійснити одноразовий виїзд на цьому транспортному засобі з тимчасово окупованих територій на підставі копії реєстраційної картки транспортного засобу, яка підтверджує державну реєстрацію цього транспортного засобу на території України.

Копія реєстраційної картки транспортного засобу видається територіальними сервісними центрами МВС на підставі документа, що посвідчує особу, підтверджує повноваження представника (у разі звернення через уповноваженого представника), та заяви, поданих власником транспортного засобу або його уповноваженим представником у день подання відповідної заяви.».

У зв'язку з цим абзаци другий — четвертий вважати відповідно абзацами четвертим — шостим.

КАБІНЕТ МІНІСТРІВ УКРАЇНИ

ПОСТАНОВА
від 26 травня 2021 р. № 541
Київ

Про внесення змін до постанови Кабінету Міністрів України від 1 серпня 2013 р. № 644

Кабінет Міністрів України **ПОСТАНОВЛЯЄ:**

Внести до постанови Кабінету Міністрів України від 1 серпня 2013 р. № 644 «Про утворення Міжвідомчої комісії з організації укладення та виконання угод про розподіл продукції» (Офіційний вісник України, 2013 р., № 69, ст. 2542; 2016 р., № 4, ст. 234; 2019 р., № 89, ст. 2972; 2020 р., № 44, ст. 1415) зміни, що додаються.

Прем'єр-міністр України Д. ШМИГАЛЬ

ЗАТВЕРДЖЕНО
постановою Кабінету Міністрів України
від 26 травня 2021 р. № 541

ЗМІНИ,
що вносяться до постанови Кабінету Міністрів України від 1 серпня 2013 р. № 644

1. У додатку до постанови:

1) позиції

«Перший заступник Міністра енергетики та захисту довкілля, голова Міжвідомчої комісії

Заступник Міністра енергетики та захисту довкілля, заступник голови Міжвідомчої комісії»

замінити такими позиціями:

«Міністр енергетики (перший заступник Міністра, заступник Міністра), голова Міжвідомчої комісії

Перший заступник (заступник) Міністра енергетики, заступник голови Міжвідомчої комісії»;

2) після позиції

«Міністр Кабінету Міністрів України»

доповнити такою позицією:

«Перший заступник (заступник) Міністра захисту довкілля та природних ресурсів»;

3) позицію

«Перший заступник (заступник) Міністра розвитку економіки, торгівлі та сільського господарства»

замінити такою позицією:

«Перший заступник (заступник) Міністра економіки»;

4) позицію

«Керівник структурного підрозділу Мінекоенерго»

замінити такою позицією:

«Керівник структурного підрозділу Міненерго».

2. У Положенні про Міжвідомчу комісію з організації укладення та виконання угод про розподіл продукції, затвердженому зазначеною постановою:

1) в абзацах четвертому і п'ятому пункту 7 слово «Мінекоенерго» замінити словом «Міндовкілля»;

2) доповнити Положення пунктом 9^1 такого змісту:

«9^1. Голова Комісії може прийняти рішення про проведення засідання Комісії у режимі відеоконференції з використанням відповідного програмного забезпечення, зокрема через Інтернет (далі — онлайн-засідання Комісії). В онлайн-засіданні Комісії беруть участь члени Комісії, а також визначені головою Комісії представники центральних та місцевих органів виконавчої влади, органів місцевого самоврядування, підприємств, установ та організацій (за погодженням з їх керівниками), а також незалежні експерти, консультанти, представники громадськості та засобів масової інформації (за згодою).

Онлайн-засідання Комісії можуть проводитися за рішенням голови у випадках, пов'язаних із запобіганням виникненню надзвичайних ситуацій, ліквідацією їх наслідків, з виникненням загрози життю та/або здоров'ю населення, з вирішенням невідкладних питань проведення операції Об'єднаних сил та забезпечення обороноздатності держави, у період дії карантину, встановленого Кабінетом Міністрів України з метою запобігання поширенню на території України гострої респіраторної хвороби COVID-19, спричиненої коронавірусом SARS-CoV-2, та в інших випадках.

Забезпечення підготовки та проведення онлайн-засідання Комісії здійснює Міненерго (далі — робочий орган).

Робочий орган Комісії забезпечує інформування членів Комісії та визначених головою Комісії осіб, які будуть брати участь в онлайн-засіданні Комісії, про дату, час і місце проведення засідання та надсилає їм схвалений головою Комісії проект порядку денного засідання разом з матеріалами до нього в електронній формі із використанням системи електронної взаємодії органів виконавчої влади, крім матеріалів, що містять інформацію з обмеженим доступом. Відповідна інформація та матеріали надсилаються на адресу електронної пошти кожного члена Комісії.

Під час онлайн-засідання Комісії у залі засідання перебуває голова Комісії та/або його заступник, а також можуть перебувати інші члени Комісії та посадові особи, участь яких в такому засіданні необхідна для організаційно-технічного забезпечення проведення онлайн-засідання Комісії.

Перелік посадових осіб, які перебуватимуть у залі засідання Комісії, та осіб, які будуть брати участь в онлайн-засіданні Комісії у режимі відео конференції, погоджується з головою Комісії.

Перед відкриттям онлайн-засідання Комісії її секретар проводить реєстрацію членів Комісії, які присутні в залі засідання Комісії, та членів Комісії, які приєдналися до участі в такому засіданні у режимі відеоконференції, або уповноважених представників з правом брати участь у голосуванні в порядку, визначеному абзацом п'ятим пункту 9 цього Положення, відповідно до зображень на екранах (моніторах).

Головуючий відкриває онлайн-засідання Комісії у разі, коли участь в ньому беруть більше ніж половина її складу.

Голосування під час онлайн-засідання Комісії здійснюється шляхом підняття руки членом Комісії на питання головуючого про те, хто «за», «проти» або «утримався», в порядку, визначеному пунктом 10 цього Положення.

Головуючий на підставі результатів обговорення та голосування оголошує про результати голосування та прийняте рішення, яке оформляється в порядку, визначеному пунктом 10 цього Положення.»;

3) пункт 12 викласти в такій редакції:

«12. Інформаційне, організаційне, матеріальне та інше забезпечення діяльності Комісії, крім оплати праці та інших соціальних виплат, здійснює робочий орган Комісії за рахунок плати, внесеної за участь у конкурсі на укладення угоди про розподіл продукції, відповідно до витрат на зазначені цілі, визначених у кошторисі Міненерго, затвердженому в установленому порядку.».

ДОКУМЕНТИ

ПОВІДОМЛЕННЯ
про порушення та проведення спеціального розслідування щодо імпорту в Україну керамічної плитки незалежно від країни походження та експорту

Відповідно до Закону України «Про застосування спеціальних заходів щодо імпорту в Україну» (далі — Закон) Міжвідомча комісія з міжнародної торгівлі (далі – Комісія) розглянула:

подану Громадською спілкою «Українська асоціація виробників керамічної плитки» від імені ТОВ «ІНТЕРКЕРАМА», ПрАТ «ХАРКІВСЬКИЙ ПЛИТКОВИЙ ЗАВОД», ПрАТ «ЗЕВС КЕРАМІКА» заяву про порушення та проведення спеціального розслідування щодо імпорту в Україну керамічної плитки незалежно від країни походження та експорту (далі — заява);

матеріали Міністерства розвитку економіки, торгівлі та сільського господарства України про результати розгляду заяви.

За результатами розгляду Комісія встановила:

у заяві наведено достатньо обґрунтованих доказів, на підставі яких можна вважати, що її подано належним національним товаровиробником;

у заяві наведено достатньо обґрунтованих доказів, на підставі яких можна вважати, що імпорт в Україну керамічної плитки незалежно від країни походження та експорту зростав;

у заяві наведено достатньо обґрунтованих доказів стосовно того, що протягом періоду 2 півріччя 2017 р. – 1 півріччя 2020 р. імпорт в Україну керамічної плитки незалежно від країни походження та експорту здійснювався у таких обсягах і на таких умовах, що міг заподіювати істотну шкоду національному товаровиробнику.

У зв'язку із зазначеним та відповідно до статті 9 Закону Комісія прийняла рішення від 24.05.2021 № СП-494/2021/4411-03, згідно з яким порушила спеціальне розслідування щодо імпорту в Україну товару незалежно від країни походження та експорту, що має такий опис: керамічна плитка, що класифікується у товарній позиції 6907 згідно з УКТЗЕД.

Проведення спеціального розслідування доручено Мінекономіки.

У разі якщо розслідування стосується інтересів фізичних або юридичних осіб, такі особи мають право надсилати до Мінекономіки інформацію, яка може бути корисною для проведення розслідування.

Інформація, що подається до Мінекономіки, повинна базуватися на фактах, а не на голослівних твердженнях чи припущеннях. Водночас інформація враховується Мінекономіки у разі подання її державною мовою України та в строки, установлені Законом, Комісією або Мінекономіки.

Протягом 30 днів з дати опублікування цього повідомлення Мінекономіки здійснює реєстрацію заінтересованих сторін спеціального розслідування та розглядає вимоги щодо проведення слухань.

У запиті про реєстрацію заінтересована сторона розслідування повинна зазначити найменування, юридичну адресу, номер телефону, адресу електронної пошти організації, прізвище, ім'я та по батькові контактної особи, вид діяльності (виробник, імпортер, експортер тощо). Рекомендована форма запиту про реєстрацію заінтересованою стороною розслідування наведена у додатку до цього повідомлення.

Протягом 45 днів з дати опублікування цього повідомлення Мінекономіки розглядає письмово викладені коментарі та інформацію стосовно порушення розслідування. Інформація повинна надаватися українською мовою або мовою оригіналу та супроводжуватись українським перекладом.

У разі якщо інформація має конфіденційний характер, необхідно підготувати та надіслати до Мінекономіки її конфіденційну та неконфіденційну версії.

Рішення Комісії від 24.05.2021 № СП-494/2021/4411-03 набирає чинності з дня опублікування цього повідомлення.

Контактна інформація: тел. (044) 596-67-36, 596-68-04; e-mail: tradedefence@me.gov.ua.

Для офіційної реєстрації документів: адреса Мінекономіки: вул. М. Грушевського, 12/2, м. Київ, 01008; e-mail: meconomy@me.gov.ua.

Інформація щодо вхідної кореспонденції: тел. (044) 200-47-53.

Міжвідомча комісія з міжнародної торгівлі

Додаток
Форма запиту щодо реєстрації заінтересованою стороною розслідування

{на офіційному фірмовому бланку компанії/організації}

Відповідно до частини другої статті 9 Закону України «Про застосування спеціальних заходів щодо імпорту в Україну» просимо зареєструвати заінтересованою стороною спеціального розслідування щодо імпорту в Україну керамічної плитки незалежно від країни походження та експорту підприємство (компанію/організацію) на підставі такого:

I. Інформація про заінтересовану сторону:

Повна та скорочена назви компанії:

Статус компанії у рамках розслідування *{імпортер, експортер, виробник, споживач, їх об'єднання, інше (вкажіть)}:*

Основний вид діяльності:

Відомості про контактну особу:

Відомості про юридичного представника (у разі наявності):

Адреса для отримання кореспонденції у рамках розслідування:

Електронна адреса для отримання кореспонденції у рамках розслідування:

II. Інформація про діяльність компанії

{необхідно надати дані щодо товару, що є об'єктом розслідування, що стосуються компанії відповідно до виду діяльності, за календарний рік, що безпосередньо передує порушенню розслідування}

Загальний обсяг виробництва товару, що є об'єктом розслідування (у кількісних (тонн, м^2) та вартісних показниках (дол. США):

Обсяг виробництва (у розрізі кодів УКТЗЕД чи основних видів товару):

Загальний обсяг закупівлі товару, що є об'єктом розслідування (у кількісних (тонн, м^2) та вартісних показниках (дол. США):

Основні постачальники товару із зазначенням їх обсягів, вартості постачання та частки постачальника в загальному постачанні товару, що є об'єктом розслідування:

Загальний обсяг продажу товару, що є об'єктом розслідування (у кількісних (тонн, м^2) та вартісних показниках (дол. США):

Обсяг продажу (у розрізі кодів УКТЗЕД чи основних видів товару):

Основні покупці товару із зазначенням їх обсягів, вартості реалізації та частки покупця в загальній реалізації товару, що є об'єктом розслідування:

{за підписом керівника підприємства або уповноваженої особи}

{якщо існують обґрунтовані підстави для застосування конфіденційного режиму до інформації, необхідно чітко зазначити про це та в такому випадку необхідно підготувати дві версії запиту: конфіденційну та неконфіденційну}

оголошення ✦ оголошення ✦ оголошення ✦ оголошення ✦ оголошення ✦ оголошення ✦ оголошення

Повістка про виклик підозрюваних при здійсненні судового засідання в порядку спеціального судового провадження

Обвинувачений Шакуро Дмитро Олександрович, який народився 21 квітня 1973 року, зареєстрований за адресою: АР Крим, м. Севастополь, вул Соловйова, 1; проживаючий за адресою: АР Крим, м. Севастополь, вул. Колобова, 15, кв. 247, відповідно до вимог 297-5, 323 КПК України викликається в судове засідання, яке відбудеться 11.06.2021 року об 11 годині 00 хвилин в залі судових засідань №131 Приморського районного суду м. Одеси за адресою: м. Одеса, вул. Балківська, 33, для участі в судовому засіданні як обвинувачений.

Суддя Іванов В. В.

Повістка про виклик підозрюваного при здійсненні судового засідання в порядку спеціального судового провадження

Обвинувачений Суровікін Максим Олександрович, 04.02.1981 р. н., зареєстрований за адресою: Одеська область, м. Балта, вул. Уварова, 30, кв. 4, відповідно до вимог 297-5, 323 КПК України викликається в судове засідання, що відбудеться 07 червня 2021 року о 10.30 годині в залі судових засідань № 222 Приморського районного суду м. Одеси за адресою: м. Одеса, вул. Балківська, 33, для участі в судових засіданнях як обвинувачений.

Поважні причини неприбуття особи на виклик суду згідно зі статтею 138 КПК України. Наслідки неприбуття обвинуваченого, передбачені статтями 139, 323 КПК України.

Суддя А. В. Дерус

Південним міжобласним територіальним відділенням Антимонопольного комітету України, у зв'язку із неможливістю вручення вимоги № 65-02/674 від 18.02.2021 про надання інформації ТОВ «ЮЖМОРСЕРВІС» (вул. Данила Щербаківського, буд. 47, м. Київ, 04111, ідентифікаційний код — 35178926) за місцезнаходженням, вимоги № 65-02/673 від 18.02.2021 про надання інформації ТОВ «МАКАДАМІЯ ГРУП» (вул. Нижній Вал, буд. 51, м. Київ, 02000, ідентифікаційний код — 36435056) за місцезнаходженням та вимоги № 65-02/809 від 23.02.2021 про надання інформації ТОВ «ЕК УКРЕНЕРГОМОНТАЖ» (вул. Комунальна, 1-Е, м. Теплодар, Одеська обл., 65490, ідентифікаційний код — 36437048) за місцезнаходженням, вказані вимоги розміщено на офіційному веб-сайті АМКУ (http://www.amcu.gov.ua).

Повістка про виклик обвинуваченої в судове засідання

Обвинувачена Толмачова Лариса Миколаївна, 20.08.1966 року народження, у вчиненні злочинів, передбачених ч.ч. 3, 4, 5 ст. 191, ч.ч. 1, 2 ст. 366 КК України, відповідно до вимог ст. 323 КПК України, викликається в судове засідання, яке відбудеться 08 червня 2021 року о 13 год. 45 хв. у приміщенні Ленінського районного суду м. Полтави за адресою: м. Полтава, вул. А. Кукоби, 37, для участі в судовому засіданні як обвинуваченої.

Обвинувачена Толмачова Л. М. зареєстрована за адресою: Полтавська область, м. Миргород, вул. Сорочинська, 2, кв. 73.

Поважні причини неприбуття особи на виклик до суду передбачені ст. 138 КПК України.

Наслідки неприбуття обвинуваченої передбачені ст.ст. 139, 323 КПК України.

Після опублікування оголошення в пресі обвинувачена вважається повідомленим про дату, час та місце розгляду справи.

Суддя Н. І. Крючко

Шпір Михайло Федорович, 16.08.1986 р.н., останнє відоме місце проживання: м. Івано-Франківськ, с. Крихівці, вул. Роксолани, 16/1, на підставі ст. ст. 133, 135 КПК України, Вам необхідно з'явитися 04 червня 2021 року о 10 год. 00 хв. до старшого слідчого в ОВС слідчого відділу УСБУ в Івано-Франківській області Мельника С. М., р.т. (0342)590593, за адресою: м. Івано-Франківськ, вул. Сахарова, буд. 15, для надання доступу до матеріалів досудового розслідування, у зв'язку з завершенням досудового розслідування у кримінальному провадженні №22021090000000010. Поважні причини неприбуття зазначені в ст. 138 КПК України. Наслідки неприбуття вказані в ст. 139 КПК України.

Шпір Михайло Федорович, 16.08.1986 р.н., останнє відоме місце проживання: м. Івано-Франківськ, с. Крихівці, вул. Роксолани, 16/1, на підставі ст. ст. 133, 135 КПК України, Вам необхідно з'явитися 04 червня 2021 року об 11 год. 00 хв. до старшого слідчого в ОВС слідчого відділу УСБУ в Івано-Франківській області Мельника С. М., р.т. (0342)590593, за адресою: м. Івано-Франківськ, вул. Сахарова, буд. 15, для надання доступу до матеріалів досудового розслідування, у зв'язку з завершенням досудового розслідування у кримінальному провадженні №42020090000000029. Поважні причини неприбуття зазначені в ст. 138 КПК України. Наслідки неприбуття вказані в ст. 139 КПК України.

На підставі ст. ст. 133, 135 КПК України, Шамбазову Артуру Ренатовичу, 22.05.1985 року народження, уродженцю смт Октябрське, Автономної Республіки Крим, громадянину України, останнє відоме місце реєстрації та проживання: Автономна Республіка Крим, м. Сімферополь, вул. Училищна, 38 необхідно з'явитися 07 червня 2021 року о 10 годині 00 хвилин до заступника начальника відділу прокуратури Автономної Республіки Крим та міста Севастополя Копійки К. В. за адресою: м. Київ, вул. Ділова, 24, для участі у проведенні допиту як підозрюваного та інших слідчих та процесуальних діях у кримінальному провадженні № 42015010000000006 від 09.02.2015, яке розслідується за ч. 2 ст. 127, ч. 2 ст. 146, ч. 1 ст. 438 КК України.

На підставі ст. ст. 133, 135 КПК України, Тишеніну Андрію В'ячеславовичу, 21.05.1981 року народження, уродженцю м. Сімферополь, Автономної Республіки Крим, громадянину України, останнє відоме місце реєстрації та проживання: Автономна Республіка Крим, м. Сімферополь, смт Гресівський, вул. Енергетиків, 6/13, кв. 21 необхідно з'явитися 07 червня 2021 року о 14 годині 00 хвилин до заступника начальника відділу прокуратури Автономної Республіки Крим та міста Севастополя Копійки К. В. за адресою: м. Київ, вул. Ділова, 24, для участі у проведенні допиту як підозрюваного та інших слідчих та процесуальних діях у кримінальному провадженні № 42015010000000006 від 09.02.2015, яке розслідується за ч. 2 ст. 127, ч. 2 ст. 146, ч. 1 ст. 438 КК України.

ПОВІСТКА
про виклик підозрюваного

Підозрюваному Стовбуну Костянтину Сергійовичу, 18.09.1983 р.н., зареєстрованому за адресою: вул. Суворова, 60, м. Донецьк, на підставі ст. ст. 133, 135 КПК України необхідно з'явитися 04 червня 2021 року з 10 год. 00 хв. до 18 год. 00 хв. в кабінет № 258 слідчого відділу УСБУ в Чернівецькій обл. за адресою: м. Чернівці, вул. Шевченка, 1а, до старшого слідчого в ОВС Грузунова Геннадія Володимировича, р.т. (0372)595440, для вручення йому повідомлення про підозру у вчиненні кримінального правопорушення, передбаченого ч. 1 ст. 258-3 КК України та виконання інших процесуальних дій у кримінальному провадженні № 22018260000000064 від 20.11.2018. Поважні причини неприбуття зазначені в ст. 138 КПК України. Наслідки неприбуття вказані в ст. 139 КПК України.

ПОВІСТКА ПРО ВИКЛИК ПІДОЗРЮВАНОГО
(при здійсненні спеціального досудового розслідування)

Нестеренко Костянтин Валерійович, 31.01.1982 р.н., уродженець м. Алчевськ Луганської області, зареєстрований за адресою: м. Алчевськ, проспект Металургів, 17, кв. 107, — на підставі ст.ст. 133, 135, 297^5 КПК України, Вам необхідно з'явитись 03.06.2021, 04.06.2021 та 07.06.2021 о 10 годині до УСБУ у Хмельницькій області: м. Хмельницький, вул. Героїв Майдану, 19 до слідчого в ОВС Лаврієнка О. М., р.т. (0382) 69-85-38, 65-72-73, для участі у слідчих, процесуальних діях та для виконання вимог ст. 290 КПК України — ознайомлення з матеріалами кримінального провадження №22019240000000031 від 16.09.2019, в якому Ви є підозрюваним у вчиненні злочину, передбаченого ч. 1 ст. 258-3 КК України.

№ 51-7121км18

Повідомлення

Касаційний кримінальний суд Верховного Суду повідомляє засудженого Януковича Віктора Федоровича, що розгляд кримінального провадження за касаційними скаргами захисників Байдика Олександра Анатолійовича, Горошинського Олександра Олександровича, які діють в інтересах засудженого Януковича Віктора Федоровича, на вирок Оболонського районного суду м. Києва від 24 січня 2019 року та ухвалу Київського апеляційного суду від 02 жовтня 2020 року, захисників Біленка Богдана Володимировича, Сердюка Віталія Анатолійовича, Федоренка Ігоря Люсиковича, Фозекош Андрани Андріївни, які діють в інтересах того ж засудженого, на ухвалу Київського апеляційного суду від 02 жовтня 2020 року відкладено на 12 годину 16 серпня 2021 року.

Судове засідання відбудеться у Касаційному кримінальному суді Верховного Суду за адресою: вул. Пилипа Орлика, 4а, м. Київ, 01043.

Процесуальні документи, що підлягають врученню засудженому, були надіслані його захисникам. Крім того, зазначені процесуальні документи, копії касаційних скарг, копія доповнень та повідомлення про день, час і місце касаційного розгляду були надіслані за останніми відомими місцями проживання чи перебування засудженого.

Суддя Андрій ЧИСТИК

№ 51-139ск21

Засуджений Ігор Бєдулін (вул. Канатна, 30/17, м. Лисичанськ, Луганська область, 93100)
Засуджений Микола Виноградов (вул. Гетьманська, 24/66, м. Лисичанськ, Луганська область, 93100)
Засуджений Дмитро Телегін (вул. Міліцейська, 48, м. Лисичанськ, Луганська область, 93105)
Засуджений Олександр Буряков (вул. Фермівська, 31, м. Привілля, Луганська область, 93191)

Повідомляємо, що ухвалою Верховного Суду у складі колегії суддів Другої судової палати Касаційного кримінального суду від 15 лютого 2021 року відкрито касаційне провадження за касаційними скаргами захисника Гаврилюка Р. А. в інтересах засудженого Бєдуліна І. В. та захисника Толокольнікова С.В. в інтересах засудженого Виноградова М. О. на вирок Лисичанського міського суду Луганської області від 18 травня 2020 року та ухвалу Луганського апеляційного суду від 05 жовтня 2020 року.

Суддя Ємець О. П.

Повідомляємо, що на підставі Листа-повідомлення № 099 (Про відкликання (припинення) статусу авторизованої сервісної станції IVECO) від 20.11.2020 року, ***статус компанії ТОВ «ДЕЙВ ЕКСПРЕСС» як Авторизованої сервісної станції бренду IVECO не є дійсним***, починаючи з 01.06.2021 року.

Сервісний договір від 24.05.2012 між компаніями ТОВ «ІВЕКО Україна» та ТОВ «ДЕЙВ ЕКСПРЕС» більше не є дійсним, діяльність компанії ТОВ «ДЕЙВ ЕКСПРЕС» як офіційну Авторизовану сервісну станцію IVECO зупинено.

Остапова К. А.
вул. Г. Острякова, 172, корпус А, кв. 12/2, м. Севастополь, АРК.

Київський апеляційний суд повідомляє, що розгляд апеляційного провадження за апеляційною скаргою захисника обвинуваченої Остапової К. А. — адвоката Тімашова А. С. на вирок Святошинського районного суду м. Києва від 08 жовтня 2019 року щодо Остапової Катерини Андріївни за ч 1 ст.111 КК України, відкладено на 11 год 00 хв 10 червня 2021 року.

Апеляційний розгляд відбудеться у відкритому судовому засіданні в приміщенні Київського апеляційного суду за адресою: м. Київ, вул. Солом'янська, 2-а.

Суддя О. А. Маліновський

Південним міжобласним територіальним відділенням Антимонопольного комітету України, у зв'язку із неможливістю вручення рішення від 01.04.2021 № 65/8-р/к у справі № 2-26.206/17-2018 «Про порушення законодавства про захист економічної конкуренції та накладення штрафу» приватному підприємству «Будзабезпечення» (ідентифікаційний код юридичної особи 00702216, місцезнаходження: вул. Київська, 35, м. Вознесенськ, Миколаївська область, 56500) за місцезнаходженням, вказане рішення розміщено на офіційному веб-сайті Антимонопольного комітету України http://www.amcu.gov.ua.

21.05.2021 Національний банк України прийняв рішення про виключення з Державного реєстру фінансових установ ТОВ «ВУТЕК-ІНВЕСТ» (код за ЄДРПОУ 35653099), ТОВ «ФК «КОНТИНЕНТАЛЬ ФІНАНС» (код за ЄДРПОУ 40514725), ТОВ «ФК СТЕРЕЛІНГ» (код за ЄДРПОУ 41807929), ТОВ «УКРАЇНСЬКА МІЖРЕГІОНАЛЬНА ФІНАНСОВА КОМПАНІЯ» (код за ЄДРПОУ 31634491), КС «ЄДНАННЯ» (код за ЄДРПОУ 25252464) на підставі поданих ними заяв.

Повістка про виклик підозрюваного до слідчого

В порядку ст. 133, ч. 8 ст. 135 КПК України Слідче управління ГУНП в м. Києві повідомляє про виклик Піндас Олени Олексіївни 05.01.1973 р.н., відоме місце реєстрації: Луганська область, м. Антрацит, вул. Менжинського, 23, кв. 34, на 10.00 год. 04.06.2021 до слідчого Циби О. М. за адресою: м. Київ, вул. Володимирська, 15, каб.503 для проведення допиту як підозрюваної у кримінальному провадженні 12020100000000555 від 21.06.2020 за ознаками злочину, передбаченого ч. 2 ст. 272 КК України. Наслідки та поважні причини неприбуття особи на виклик визначені ст.ст.138-139 КПК України.

Приватний нотаріус Білоцерківського міського нотаріального округу Київської області Кривенко Ірина Василівна (вул. Богдана Хмельницького, буд. 2/9, кв. 4, м. Біла Церква, Київська область, Україна, 09117, тел/факс (04563) 5-01-94) повідомляє про відкриття спадщини до майна померлого 22 липня 2019 року Гринчій Станіслава Григоровича, 01.09.1938 року народження, уродженця с. Антонів Сквирського району Київської області, останнє місце проживання та реєстрації якого було в м. Біла Церква, вулиця Героїв Крут, буд. 45, кв. 100, Київської області, та просить спадкоємців померлого та/або подружжя звернутися до нотаріуса для оформлення спадщини та/або свідоцтва про право власності.

Втрачений судновий білет

на судно моторне, прогулянкове «Континент 500» Бортовий реєстраційний номер УКА 782 К, виданий на ім'я Козицький Євген Юрійович, ***вважати недійсним.***

ОГОЛОШЕННЯ

Дарницький районний суд м. Києва викликає Гіндеса Максима Владиславовича, 29.03.1973 р.н. (який зареєстрований за адресою: АР Крим, м. Сімферополь, вул. Яблочкова, 17, кв. 21), обвинуваченого у вчиненні кримінальних правопорушень, передбачених ч. 1 ст. 111, ч. 1 ст. 408 КК України, у судове засідання, призначене 09 червня 2021 року о 15 год. 30 хв.

Явка до суду є обов'язковою. При собі необхідно мати документ, що посвідчує особу.

Судове засідання у кримінальному провадженні відбудеться в приміщення Дарницького районного суду м. Києва за адресою: м. Київ, вул. Севастопольська, 7/13.

У разі неявки обвинуваченого до суду дане оголошення вважається належним повідомленням, а кримінальне провадження буде здійснюватись за відсутності обвинуваченого в порядку спеціального судового провадження.

Суддя Т. В. Щасна

Дарницький районний суд м. Києва викликає Дьоміна Єгора Ігоровича, 07.06.1985 р.н. (який зареєстрований за адресою: АР Крим, м. Севастополь, вул. Генерала Острякова, 185, кв. 51), обвинуваченого у вчиненні кримінальних правопорушень, передбачених ч. 1 ст. 111 КК України, у судове засідання, призначене 09 червня 2021 року о 15 год. 00 хв.

Явка до суду є обов'язковою. При собі необхідно мати документ, що посвідчує особу.

Судове засідання у кримінальному провадженні відбудеться в приміщення Дарницького районного суду м. Києва за адресою: м. Київ, вул. Севастопольська, 7/13.

У разі неявки обвинуваченого до суду дане оголошення вважається належним повідомленням, а кримінальне провадження буде здійснюватись за відсутності обвинуваченого в порядку спеціального судового провадження.

Суддя Т. В. Щасна

Шевченківський районний суд м. Києва викликає в судове засідання, яке відбудеться о 14 годині 00 хвилин 10 червня 2021 року в приміщенні суду за адресою: м. Київ, вул. Дегтярівська, 31-А, каб. № 504, обвинуваченого Пальчука Валерія Васильовича, 27 квітня 1958 року народження, в рамках кримінального провадження № 42016010000000283, внесеного до Єдиного реєстру досудових розслідувань 16 грудня 2016 року, за ознаками вчинення кримінального правопорушення, передбаченого ч. 1 ст. 111 КК України.

У разі неявки обвинуваченого до суду дане оголошення вважається належним повідомленням, а кримінальне провадження буде здійснюватись за відсутністю обвинуваченого в порядку спеціального судового провадження.

Суддя Є. О. Мартинов

У провадженні Шевченківського районного суду м. Києва перебуває кримінальне провадження № 1-кп/761/1305/2019, справа №761/41270/2019 за обвинуваченням Жириновського Володимира Вольфовича у вчиненні кримінального правопорушення, передбаченого ч. 3 ст. 27, ч. 3 ст. 258-5 КК України, Дєгтярьова Михайла Володимировича у вчиненні кримінального правопорушення, передбаченого ч. 3 ст.258-5 КК України, Діденка Олексія Миколайовича, у вчиненні кримінального правопорушення, передбаченого ч. 3 ст. 258-5 КК України, згідно Єдиного державного реєстру досудових розслідувань за № 12014000000000291.

Шевченківський районний суд м. Києва повідомляє, що судове засідання по вищевказаному кримінальному провадженню відбудеться 08.06.2021 о 13 год. 00 хв. у приміщенні Шевченківського районного суду м. Києва за адресою: 03057, м. Київ, вул. Дегтярівська, 31 А, каб. №510.

У разі неявки обвинуваченого до суду дане оголошення вважається належним повідомленням, а кримінальне провадження буде здійснюватись за відсутністю обвинуваченого в порядку спеціального судового провадження.

Суддя Овсеп'ян Т. В.

Дарницький районний суд м. Києва викликає Глухову Євгенію Михайлівну, 24.03.1976 р.н. (яка зареєстрована за адресою: АР Крим, м. Сімферополь, проспект Перемоги, 52, кв. 101), обвинувачену у вчиненні кримінальних правопорушень, передбачених ч. 1 ст. 111 КК України, у судове засідання, призначене 09 червня 2021 року о 15 год. 15 хв.

Явка до суду є обов'язковою. При собі необхідно мати документ, що посвідчує особу.

Судове засідання у кримінальному провадженні відбудеться в приміщення Дарницького районного суду м. Києва за адресою: м. Київ, вул. Севастопольська, 7/13.

У разі неявки обвинуваченого до суду дане оголошення вважається належним повідомленням, а кримінальне провадження буде здійснюватись за відсутності обвинуваченого в порядку спеціального судового провадження.

Суддя Т. В. Щасна

В провадженні Шевченківського районного суду м. Києва перебуває кримінальне провадження № 1-кп/761/202/2021 за обвинуваченням Царьова О. А. у вчиненні кримінального правопорушення, передбаченого ч. 3 ст. 103, ч. 2 ст. 110 КК України.

Шевченківський районний суд м. Києва повідомляє, що судовий розгляд по вищевказаному кримінальному провадженню відбудеться 08 червня 2021 року о 08:30 в приміщенні Шевченківського районного суду м. Києва за адресою: 03057, м. Київ, вул. Дегтярівська, 31 А, каб № 513.

У разі неявки обвинуваченого до суду дане оголошення вважається належним повідомленням, а кримінальне провадження буде здійснюватись за відсутністю обвинуваченого в порядку спеціального судового провадження.

Суддя П. Л. Слободянюк

Шевченківський районний суд м. Києва викликає Якубовича Ігоря Володимировича, 11.04.1966 р.н., та Гаврилова Ігоря Олексійовича, 16.10.1969 р.н., як обвинувачених в судове засідання.

Одночасно повідомляємо, що судом призначено судове засідання на підставі обвинувального акта у кримінальному провадженні, за яким висунуте обвинувачення Якубовичу Ігорю Володимировичу, 11.04.1966 р.н., та Гаврилову Ігорю Олексійовичу, 16.10.1969 р.н., за ч. 5 ст. 191, ч. 2 ст. 366 КК України у відкритому судовому засіданні на 15 годину 00 хвилин 07 червня 2021 року, про що повідомити зацікавлених осіб.

Здійснювати спеціальне судове провадження стосовно обвинуваченого Якубовича Ігоря Володимировича, 11.04.1966 р.н., та Гаврилова Ігоря Олексійовича, 16.10.1969 р.н., у вчиненні кримінального правопорушення, передбаченого ч. 5 ст. 191, ч. 2 ст. 366 КК України.

Суддя В. В. Бугіль

У провадженні Шевченківського районного суду м. Києва перебуває кримінальне провадження № 1-кп/761/443/2021 за обвинуваченням Хакімзянова Ігоря Євгеновича за ч. 1 ст. 258-3, ч. 1 ст. 258-5 КК України, згідно Єдиного державного реєстру досудових розслідувань за №22014000000000357 від 15.08.2014 року, розгляд якого здійснюється в порядку спеціального судового провадження.

Шевченківський районний суд м. Києва повідомляє, що судовий розгляд по вищевказаному кримінальному провадженню відбудеться 07.06.2021 року о 12 год. 00 хв. у приміщенні Шевченківського районного суду м. Києва за адресою: 03057, м. Київ, вул. Дегтярівська 31 А, каб. № 511, в яке викликається обвинувачений Хакімзянов Ігор Євгенович, який проживає за адресою: Донецька область, м. Макіївка, вул. Уборевича, буд. 17, кв. 17.

Суддя О. А. Голуб

Шевченківський районний суд м. Києва викликає в підготовче судове засідання, яке відбудеться о 10 годині 00 хвилин 09 червня 2021 року в приміщенні суду за адресою: м. Київ, вул. Дегтярівська, 31-А, каб. № 504, обвинувачену Губарєву Катерину Юріївну, 5 липня 1983 року народження, в рамках кримінального провадження № 22014000000000242, внесеного до Єдиного реєстру досудових розслідувань 21 липня 2014 року, за ознаками вчинення кримінального правопорушення, передбаченого ч. 1 ст. 258-3 КК України.

У разі неявки обвинуваченого до суду дане оголошення вважається належним повідомленням, а кримінальне провадження буде здійснюватись за відсутністю обвинуваченого в порядку спеціального судового провадження.

Суддя Є. О. Мартинов

Оболонський районний суд м. Києва викликає обвинувачену Пєтухову Надію Семенівну, що обвинувачується у вчиненні злочину, передбаченого ч. 1 ст. 111 КК України у підготовче судове засідання, яке відбудеться 09.06. 2021 року о 10:00 годині в приміщенні Оболонського районного суду м. Києва за адресою: м. Київ, вул. М. Тимошенка, 2-Є, 9 кабінет.

Наслідки неприбуття підозрюваного, обвинуваченого, свідка, потерпілого, цивільного відповідача передбачені статтею 139 КПК України, а також наслідки неприбуття обвинуваченого передбачені статтею 323 КПК України, прокурора та захисника — статтею 324 КПК України, потерпілого — статтею 325 КПК України, цивільного позивача, цивільного відповідача та їх представників — статтею 326 КПК України, свідка, спеціаліста, перекладача і експерта — статтею 327 КПК України.

Суддя О. В. Жежера

Дніпровський районний суд міста Києва викликає Вас, Лукашева Ігоря Михайловича, як обвинуваченого на 10 год. 00 хв. 07 червня 2021 року у справі за обвинуваченням Лукашева Ігоря Михайловича, 13.06.1962 року народження, у вчиненні кримінального правопорушення (злочину), передбаченого ч. 1 ст. 111 КК України, за адресою: м. Київ, вул. Кошиця, 5, каб. 105.

Суддя Марія Сазонова

Оболонський районний суд м. Києва викликає обвинувачену Романову Любов Владиславівну, що обвинувачується у вчиненні злочинів, передбачених ч. 1 ст. 111 КК України у підготовче судове засідання, яке відбудеться о 09:30 годині 07 червня 2021 року в приміщенні Оболонського районного суду м. Києва за адресою: м. Київ, вул. М. Тимошенка, 2-Є, 9 кабінет.

Наслідки неприбуття підозрюваного, обвинуваченого, свідка, потерпілого, цивільного відповідача передбачені статтею 139 КПК України, а також наслідки неприбуття обвинуваченого передбачені статтею 323 КПК України, прокурора та захисника — статтею 324 КПК України, потерпілого — статтею 325 КПК України, цивільного позивача, цивільного відповідача та їх представників — статтею 326 КПК України, свідка, спеціаліста, перекладача і експерта — статтею 327 КПК України.

Суддя О. В. Жежера

Подільський районний суд м. Києва викликає обвинуваченого Яценка Дмитра Сергійовича, 27.09.1983 року народження (останнє відоме місце проживання: АР Крим, м. Севастополь, вул. Пролетарська, 34, кв.109) у вчиненні злочину, передбаченого ч. 1 ст. 111, ч. 1 ст. 408 КК України у підготовче судове засідання, яке відбудеться 07.06.2021 року об 11 год. 30 хв.

Явка до суду є обов'язковою. При собі необхідно мати паспорт або документ, який відчує особу.

Слухання кримінального провадження відбудеться в приміщенні Подільського районного суду м. Києва за адресою: 04071, м. Київ, вул. Хорива, 21, каб. 301 ***під головуванням судді Павленко О .О.***

У разі неявки обвинуваченого до суду дане оголошення вважається належним повідомленням, а кримінальне провадження буде здійснюватись за відсутністю обвинуваченого в порядку спеціального судового провадження.

Подільський районний суд м. Києва викликає обвинуваченого Плотницького Ігоря Венедиктовича, 24.06.1964 року народження (останнє відоме місце проживання: м. Луганськ, вул. Шевченка, 4, кв. 69) у вчиненні злочину, передбаченого ч. 3 ст. 146, ч. 2 ст. 258, ч. 3 ст. 332 КК України у судове засідання, яке відбудеться 07.06.2021 р. на 10 год. 30 хв.

Явка до суду є обов'язковою. При собі необхідно мати паспорт або документ, який посвідчує особу.

Слухання кримінального провадження відбудеться в приміщенні Подільського районного суду м. Києва за адресою: 04071, м. Київ, вул. Хорива, 21, каб. 301 ***під головуванням судді Павленко О. О.***

У разі неявки обвинуваченого до суду дане оголошення вважається належним повідомленням, а кримінальне провадження буде здійснюватись за відсутністю обвинуваченого в порядку спеціального судового провадження.

Дніпровський районний суд міста Києва викликає Вас, Мінаєва Віталія Вікторовича як обвинуваченого на 09 год. 30 хв. 07 червня 2021 року у справі за обвинуваченням Мінаєва Віталія Вікторовича, 27.12.1973 року народження, у вчиненні кримінального правопорушення (злочину), передбаченого ч. 5 ст. 191, ч. 2 ст. 366 КК України за адресою: м. Київ, вул. Кошиця, 5, каб. 105.

Суддя Марія Сазонова

Подільський районний суд м. Києва викликає обвинуваченого Погребняка Сергія Миколайовича, 01.05.1968 року народження (останнє відоме місце проживання: вул. Набережна, 1а, кв. 17, м. Саки, АРК) у вчиненні кримінального правопорушення, передбаченого ч. 1 ст. 111 КК України у судове засідання, яке відбудеться 08 червня 2021 року о 09 год. 00 хв.

Явка до суду є обов'язковою. При собі необхідно мати паспорт або документ, який посвідчує особу.

Слухання кримінального провадження відбудеться в приміщенні Подільського районного суду м. Києва за адресою: 04071, м. Київ, вул. Хорива, 21, каб. 308 ***під головуванням судді Будзан Л. Д.***

У разі неявки обвинуваченого до суду дане оголошення вважається належним повідомленням, а кримінальне провадження буде здійснюватись за відсутністю обвинуваченого в порядку спеціального судового провадження.

Святошинський районний суд міста Києва викликає як обвинувачену Гуріну Ольгу Валеріївну, 30.03.1970 року народження, для розгляду кримінального провадження, внесеного до ЄРДР за № 42016000000002453 відносно Гуріної О. В., обвинуваченої у вчиненні злочину, передбаченого ч. 1 ст. 111 КК України, та повідомляє, що судовий розгляд відбудеться 09.06.2021 р. о 10:00 год. в приміщенні Святошинського районного суду міста Києва за адресою: 03148, м. Київ-148, вул. Якуба Коласа, 27-А.

Суддя Святошинського районного суду м. Києва Ясельський А. М.

У разі неявки обвинуваченого до суду дане оголошення вважається належним повідомленням, а кримінальне провадження буде здійснюватись за відсутністю обвинуваченої в порядку спеціального судового провадження.

Святошинський районний суд міста Києва викликає як обвинуваченого Сокола Віктора Степановича, 18.10.1961 року народження, для розгляду кримінального провадження, внесеного 11.11.2016 р. до ЄРДР за № 42016000000003326 відносно Сокола Віктора Степановича, обвинуваченого у вчиненні злочину, передбаченого ч. 1 ст. 111 КК України, та повідомляє, що судовий розгляд відбудеться 10.06.2021 р. о 09:30 год. в приміщенні Святошинського районного суду міста Києва за адресою: 03148, м. Київ-148, вул. Якуба Коласа, 27-А.

Суддя Святошинського районного суду м. Києва Ясельський А. М.

У разі неявки обвинуваченого до суду дане оголошення вважається належним повідомленням, а кримінальне провадження буде здійснюватись за відсутністю обвинуваченого в порядку спеціального судового провадження.

Дніпровський районний суд міста Києва викликає Вас, Полєтаєв Олександр Миколайович, як обвинуваченого на 16 год. 30 хв. 08 червня 2021 року у кримінальному провадженні за № 420151103500001201 від 08 вересня 2015 року за обвинуваченням Полєтаєва Олександра Миколайовича у вчиненні кримінальних правопорушень, передбачених ч. 1 ст. 111, ч. 1 ст. 408 КК України за адресою: м. Київ, вул. Сергієнка, 3, каб. 45. У разі неявки обвинуваченого до суду дане оголошення вважається належним повідомленням, а кримінальне провадження буде здійснюватись за відсутністю обвинуваченого в порядку спеціального судового провадження

Суддя Мельниченко Л. А.

Святошинський районний суд міста Києва викликає як обвинувачену Альошину Світлану Михайлівну для розгляду кримінального провадження з дозволом на здійснення спеціального судового провадження, внесеного до ЄРДР за № 42016000000004018 відносно Альошиної Світлани Михайлівни, обвинуваченої у вчиненні злочину, передбаченого ч. 1 ст. 111 КК України, та повідомляє, що судове засідання відбудеться 10.06.2021 р. об 11 год. 30 хв. в приміщенні Святошинського районного суду міста Києва за адресою: м. Київ, вул. Якуба Коласа, 27-А.

У разі неявки обвинуваченого до суду дане оголошення вважається належним повідомленням, а кримінальне провадження буде здійснюватися за відсутністю обвинуваченого в порядку спеціального судового провадження.

Суддя Бандура І. С.

Святошинський районний суд міста Києва викликає як обвинуваченого Бріцина Михайла Михайловича для розгляду кримінального провадження з дозволом на здійснення спеціального судового провадження, внесеного до ЄРДР за № 22017011000000018 відносно Бріцина Михайла Михайловича, обвинуваченого у вчиненні злочину, передбаченого ч. 1 ст. 111 КК України та повідомляє, що судове засідання відбудеться 10.06.2021 р. о 13 год. 30 хв. в приміщенні Святошинського районного суду міста Києва за адресою: м. Київ, вул. Якуба Коласа, 27-А.

У разі неявки обвинуваченого до суду дане оголошення вважається належним повідомленням, а кримінальне провадження буде здійснюватися за відсутністю обвинуваченого в порядку спеціального судового провадження.

Суддя Бандура І. С.

Святошинський районний суд міста Києва викликає як обвинувачену Соколову Ірину Олександрівну для розгляду кримінального провадження з дозволом на здійснення спеціального судового провадження, внесеного до ЄРДР за № 42016000000004015 відносно Соколової Ірини Олександрівни, обвинуваченої у вчиненні злочину, передбаченого ч. 1 ст. 111 КК України, та повідомляє, що судове засідання відбудеться 10.06.2021 р. о 10 год. 00 хв. в приміщенні Святошинського районного суду міста Києва за адресою: м. Київ, вул. Якуба Коласа, 27-А.

У разі неявки обвинуваченого до суду дане оголошення вважається належним повідомленням, а кримінальне провадження буде здійснюватися за відсутністю обвинуваченого в порядку спеціального судового провадження.

Суддя Бандура І. С.

Дарницький районний суд м. Києва викликає Георгіаді Ларису Федорівну, 15.05.1960 р.н. (яка проживає за адресою: АР Крим, м. Сімферополь, вул. Безпалого, 48), обвинувачену у вчиненні кримінального правопорушення, передбаченого ч. 1 ст. 111 КК України, у підготовче судове засідання, призначене 08.06.2021 року об 11 год. 00 хв.

Явка до суду є обов'язковою. При собі необхідно мати документ, що посвідчує особу.

Судове засідання у кримінальному провадженні відбудеться в приміщенні Дарницького районного суду м. Києва за адресою: м. Київ, вул. Севастопольська, 7/13.

У разі неявки обвинуваченого до суду дане оголошення вважається належним повідомленням, а кримінальне провадження буде здійснюватись за відсутності обвинуваченого в порядку спеціального судового провадження.

Суддя П. Л. Коляденко

Приватний нотаріус Білоцерківського міського нотаріального округу Київської області Кривенко Ірина Василівна (вул. Богдана Хмельницького, буд. 2/9, кв. 4, м. Біла Церква, Київська область, Україна, 09117, тел/факс (04563) 5-01-94) повідомляє про відкриття спадщини до майна померлої 2 жовтня 2020 року Повшедної Ганни Петрівни, 02.07.1931 року народження, уродженки с. Фесюри Білоцерківського району Київської області, останнє місце проживання та реєстрації якої було в м. Біла Церква, вулиця Садова, буд. 16, кв. 1, Київської області, та просить спадкоємців померлої звернутися до нотаріуса для оформлення спадщини.

Старший слідчий 1 відділення слідчого відділу УСБУ в Чернівецькій області Усиков Олександр Володимирович викликає Гніденка Андрія Сергійовича, 21.07.1983 року народження, 04.06.2021 о 10 год. 00 хв. до слідчого відділу УСБУ в Чернівецькій обл., м. Чернівці, вул. Шевченка, 1а, для вручення повідомлення про підозру, проведення допиту підозрюваного та участі в інших слідчих та процесуальних діях у кримінальному провадженні №22016260000000035 від 19.09.2016 за ч. 1 ст. 258-3 КК України.

ОГОЛОШЕННЯ

ПОВІДОМЛЕННЯ
про плановану діяльність, яка підлягає оцінці впливу на довкілля

Акціонерне товариство «Укргазвидобування», код ЄДРПОУ 30019775 інформує про намір провадити плановану діяльність та оцінку впливу на довкілля

1. Інформація про суб'єкта господарювання

Юридична адреса: 04053, Київ-53, вул. Кудрявська, буд. 26/28; тел.: (044) 461 25 49; факс: (044) 461 29 72.

2. Планована діяльність, її характеристика, технічні альтернативи

Планована діяльність, її характеристика

Видобування вуглеводнів (газ природний, конденсат, супутні компоненти — корисні копалини загальнодержавного значення: етан, пропан, бутан, гелій) Юліївського родовища (Золочівський блок).

Метод розробки родовища — на виснаження, режим — газовий. Кінцева продукція — підготовлена до споживання природний газ, конденсат. Роботи на родовищі здійснюватиме — філія ГПУ «Шебелинкагазвидобування» АТ «Укргазвидобування».

Об'єкт існуючий, наявні документи дозвільного характеру. Розробка родовища буде здійснюватися у відповідності до Правил розробки родовищ. Під час розробки родовища передбачено пошук і розвідку нових покладів вуглеводнів. Буріння свердловин здійснюватиметься верстатом з дизельним приводом наявної потужності.

Технічна альтернатива 1.

Розробка родовища буде здійснюватись у відповідності до Правил розробки родовищ. Буріння свердловин може здійснюватись верстатом з електричним приводом, але у зв'язку із значною віддаленістю від електромережі, відповідної потужності, використання верстата із електричним приводом обмежено.

Технічна альтернатива 2.

Не розглядається.

3. Місце провадження планованої діяльності, територіальні альтернативи

В адміністративному відношенні Юліївське родовище (Золочівський блок) розташоване у межах Богодухівського та Харківського районів Харківської області. Обласний центр — м. Харків знаходиться за 40 км на схід від родовища, за 3,3 км на схід — м. Люботин та за 2,4 км на північний схід — смт Манченки.

Об'єкт існуючий, площа родовища 13,75 км².

Територіальні альтернативи 1 Об'єкт існуючий, площа родовища 13,75 км². Розширення та зменшення меж родовища не передбачається.

Територіальні альтернативи 2 не розглядається

4. Соціально-економічний вплив планованої діяльності

Забезпечення ресурсної бази вуглеводнів України. Мінімальний залишковий рівень впливу господарської діяльності на умови життєдіяльності місцевого населення та його здоров'я.

5. Загальні технічні характеристики, у тому числі параметри планованої діяльності (потужність, довжина, площа, обсяг виробництва тощо)

Юліївське родовище (Золочівський блок) було відкрите у 1987 році, введене у розробку в 1999 р.

У безпосередній близькості від Юліївського родовища (Золочівського блоку) відкриті Козіївське нафтове, Скворцівське, Сахалінське та Наріжнянське нафтогазоконденсатні, Огульцівське газоконденсатне та інші родовища вуглеводнів.

На сусідньому Юліївському родовищі споруджена установка комплексної підготовки газу та конденсату (УПКГ), побудована та введена в експлуатацію установка по вилученню пропан-бутану.

У тектонічному відношенні Золочівський блок Юліївського родовища розташований в південно-східній частині північного борту Дніпровсько-Донецької западини і належить до Юліївсько-Караванівської тектонічної зони.

У геологічній будові Золочівського блоку приймають участь докембрійські, кам'яновугільні, пермські, тріасові, юрські, крейдяні, палеогенові та неоген-четвертинні відклади.

Станом на 01.01.2021 року на території Золочівського блоку Юліївського родовища загальний фонд складає 6 свердловин: 3 пошукові, 2 розвідувальні та 1 експлуатаційна.

Промислова газоносність у межах Золочівського блоку встановлена у наступних горизонтах: С-4в, В-16, В-19, В-19н, В-20, В-25-26.

6. Екологічні й інші обмеження планованої діяльності за альтернативами: екологічні й інші обмеження планованої діяльності встановлюють згідно із законодавством України. Згідно ДСП 173-96 санітарно-захисна зона становить — 500 м (буріння здійснюють буровим верстатом з дизельним приводом).

Щодо технічної альтернативи 1

Екологічні та інші обмеження аналогічні обраному варіанту провадження планованої діяльності. Згідно ДСП 173-96 санітарно-захисна зона становить — 300 м, буріння буровим верстатом з електричним приводом.

Щодо технічної альтернативи 2

Не розглядається

Щодо територіальних альтернатив 1 Об'єкт існуючий, площа ділянки надр 13,75 км². Розширення та зменшення меж родовища не передбачається

Щодо територіальних альтернатив 2 Не розглядаються.

7. Необхідна еколого-інженерна підготовка та захист території за альтернативами: топографо-геодезичні, інженерно-геологічні, гідрологічні, екологічні, археологічні й інші вишукування виконуватимуть у необхідному обсязі, згідно з чинним законодавством з метою забезпечення раціонального використання природних ресурсів, а також забезпечення вжиття охоронних відновлюваних, захисних і компенсаційних заходів.

Щодо технічної альтернативи 1

Еколого-інженерна підготовка і захист території аналогічні обраному варіанту планованої діяльності.

Щодо технічної альтернативи 2 Не розглядаються.

Щодо територіальних альтернатив 1 Об'єкт існуючий, площа родовища 13,75 км². Розширення та зменшення меж родовища не передбачається

Щодо територіальних альтернатив 2 Не розглядаються.

8. Сфера, джерела та види можливого впливу на довкілля:

Можливі впливи планованої діяльності на довкілля планованої діяльності включають:

Клімат і мікроклімат: процес видобування вуглеводнів при розробці родовища не є діяльністю, що супроводжується значними виділеннями тепла, вологи, газів, що мають парниковий ефект, і інших речовин, викиди яких можуть вплинути на клімат і мікроклімат прилеглої місцевості.

Повітряне середовище: з урахуванням вжиття природоохоронних заходів очікуваний вплив характеризують як екологічно допустимий. Платіж за викиди забруднювальних речовин в атмосферу, визначений в грошовому виразі, розраховують згідно зі ставкою податку за викиди (п. 243.1 ст. 243 Податкового кодексу України).

Водне середовище: передбачено вжиття заходів щодо забезпечення режиму обмежень ПЗС; за штатного режиму діяльності підприємства, з урахуванням вжиття передбачених організаційно-технічних і природоохоронних заходів вплив характеризують як екологічно допустимий.

Вплив на ґрунт та земельні ресурси: здійснюватиметься під час видобувних робіт. Вплив планованої діяльності на ґрунт за звичайного режиму експлуатації — мінімальний, і може бути помітним у разі порушення технологічних процесів. Розробка родовища не призведе до зміни водно-фізичних та інших властивостей ґрунтів.

Природно-заповідний фонд: На території Юліївського родовища (Золочівський блок) території та об'єкти природно-заповідного фонду відсутні. Планована діяльність буде здійснюватися з дотриманням вимог Закону України «Про природно-заповідний фонд».

Рослинний, тваринний світ: Рослинність — прямі загрози, які могли сприяти порушенню ґрунтового та рослинного покриву, мінімальні або відсутні; передбачені дії, спрямовані на зменшення можливих ризиків щодо порушення природного рослинного покриву.

Тваринний світ — вплив опосередкований за рахунок викидів забруднювальних речовин в атмосферне повітря.

Вплив об'єкта на рослинний і тваринний світ, заповідні об'єкти характеризується як *екологічно допустимий.*

Навколишнє соціальне середовище (населення): носить позитивний аспект (позитивний вплив на місцеву економіку; залучення інвестицій в економіку району).

Навколишнє техногенне середовище: планована діяльність не спричиняє порушення навколишнього техногенного середовища за умов комплексного дотримання правил експлуатації. Пам'ятки архітектури, історії та культури (як об'єкти забудови), зони рекреації, культурного ландшафту й інші елементи техногенного середовища в зоні впливу об'єкта відсутні.

Відходи: процес утворення та поводження з відходами регулюється вимогами Закону України «Про відходи» (у разі виникнення аварійних ситуацій кількісний та якісний склад відходів визначають на місцях, за мірою їхнього утворення у порядку відповідно до вимог чинних законодавчих норм і актів).

Щодо технічної альтернатив 1 Аналогічно обраному варіанту планованої діяльності, а також додаткове будівництво ЛЕП, додаткове втручання у довкілля, відведення земельних ділянок, збільшення часу буріння.

Щодо технічної альтернативи 2 Не розглядається

Щодо територіальних альтернатив 1 Об'єкт існуючий, площа родовища 13,75 км². Розширення та зменшення меж родовища не передбачається.

Щодо територіальних альтернатив 2 Не розглядаються.

9. Належність планованої діяльності до першої чи другої категорії видів діяльності та об'єктів, які можуть мати значний вплив на довкілля та підлягають оцінці впливу на довкілля (зазначити відповідний пункт і частину статті 3 Закону України «Про оцінку впливу на довкілля»): планована діяльність належить до другої категорії видів планованої діяльності й об'єктів, які можуть мати вплив на довкілля та підлягають оцінці впливу на довкілля згідно п. 1 та 3 ч. 3 ст. 3 Закону України «Про оцінку впливу на довкілля» № 2059-VIII від 23 травня 2017 року.

10. Наявність підстав для здійснення оцінки транскордонного впливу на довкілля (в тому числі наявність значного негативного транскордонного впливу на довкілля та перелік держав, довкілля яких може зазнати значного негативного транскордонного впливу (зачеплених держав): підстав для здійснення оцінки транскордонного впливу на довкілля немає.

11. Планований обсяг досліджень і рівень деталізації інформації, що підлягає включенню до звіту з оцінки впливу на довкілля: відповідно до вимог ст. 6 Закону України «Про оцінку впливу на довкілля» № 2059-VIII від 23 травня 2017 року, до звіту з оцінки впливу на довкілля буде включено із достатньою деталізацією такі планові показники:

- опис місця провадження, цілі й опис основних характеристик планованої діяльності;
- опис поточного стану та факторів довкілля;
- оцінка впливу планованої діяльності на геологічне середовище, атмосферне повітря, поверхневі та підземні води, техногенне середовище, соціальне середовище;
- опис передбачених заходів, спрямованих на запобігання, відведення, уникнення, зменшення усунення значного негативного впливу на довкілля, в тому числі (за можливості) компенсаційних заходів;
- зауваження та пропозиції, які надійдуть за результатами громадських обговорень.

12. Процедура оцінки впливу на довкілля та можливості для участі в ній громадськості:

Планована суб'єктом господарювання діяльність може мати значний вплив на довкілля і, отже, підлягає оцінці впливу на довкілля згідно із Законом України «Про оцінку впливу на довкілля».

Оцінка впливу на довкілля — це процедура, що передбачає:

1) підготовку суб'єктом господарювання звіту з оцінки впливу на довкілля;

2) проведення громадського обговорення планованої діяльності;

3) аналіз уповноваженим органом звіту з оцінки впливу на довкілля, будь-якої додаткової інформації, яку надає суб'єкт господарювання, а також інформації, отриманої від громадськості під час громадського обговорення, під час здійснення процедури оцінки транскордонного впливу, іншої інформації;

4) надання уповноваженим органом мотивованого висновку з оцінки впливу на довкілля, що враховує результати аналізу, передбаченого попереднім абзацом;

5) врахування висновку з оцінки впливу на довкілля у рішенні про провадження планованої діяльності, вказаного у пункті 14 цього повідомлення.

У висновку із оцінки впливу на довкілля уповноважений орган, виходячи з оцінки впливу на довкілля планованої діяльності, визначає допустимість чи обґрунтовує недопустимість провадження планованої діяльності та визначає екологічні умови її провадження.

Забороняється розпочинати провадження планованої діяльності без оцінки впливу на довкілля та отримання рішення про провадження планованої діяльності.

Процедура оцінки впливу на довкілля передбачає право та можливості громадськості для участі у цій процедурі, зокрема, на стадії обговорення обсягу досліджень і рівня деталізації інформації, що підлягає включенню до звіту з оцінки впливу на довкілля, а також на стадії розгляду уповноваженим органом поданого суб'єктом господарювання звіту із оцінки впливу на довкілля.

На стадії громадського обговорення звіту із оцінки впливу на довкілля протягом щонайменше 25 робочих днів громадськості надається можливість подавати будь-які зауваження та пропозиції до звіту та планованої діяльності, а також взяти участь у громадських слуханнях. Детальніше про процедуру громадського обговорення на стадії звіту зі оцінки впливу на довкілля буде повідомлено у оголошенні про початок громадського обговорення.

Тимчасово, на період дії та в межах території карантину, встановленого Кабінетом Міністрів України з метою запобігання поширенню на території України гострої респіраторної хвороби (COVID-19), спричиненої коронавірусом SARS-CoV-2, до повного його скасування та протягом 30 днів з дня скасування карантину, громадські слухання не проводяться і не призначаються на дати, що припадають на цей період, про що зазначається в оголошенні про початок громадського обговорення звіту з оцінки впливу на довкілля.

13. Громадське обговорення обсягу досліджень і рівня деталізації інформації, що підлягає включенню до звіту з оцінки впливу на довкілля: протягом 20 робочих днів з дня оприлюднення цього повідомлення на офіційному веб-сайті уповноваженого органу громадськість має право надати уповноваженому органу, зазначеному у пункті 15 цього повідомлення, зауваження та пропозиції до планованої діяльності, обсягу досліджень і рівня деталізації інформації, що підлягає включенню до звіту з оцінки впливу на довкілля.

Надаючи зауваження та пропозиції, слід вказати унікальний реєстраційний номер справи про оцінку впливу на довкілля планованої діяльності в Єдиному реєстрі з оцінки впливу на довкілля (зазначений на першій сторінці цього повідомлення). Це значно спростить процес реєстрації та розгляду зауважень і пропозицій. У разі отримання зауважень і пропозицій громадськості їх буде внесено до Єдиного реєстру з оцінки впливу на довкілля та передано суб'єкту господарювання (протягом трьох робочих днів з дня їхнього отримання). Особи, що надають зауваження та пропозиції, своїм підписом засвідчують згоду на обробку їхніх персональних даних. Суб'єкт господарювання під час підготовки звіту з оцінки впливу на довкілля зобов'язаний врахувати повністю, частково або обґрунтовано відхилити зауваження та пропозиції громадськості, надані у процесі громадського обговорення обсягу досліджень і рівня деталізації інформації, що підлягає включенню до звіту з оцінки впливу на довкілля. Детальну інформацію про це включають до звіту з оцінки впливу на довкілля.

14. Рішення про провадження планованої діяльності:

відповідно до законодавства рішенням про провадження даної планованої діяльності буде — Висновок з оцінки впливу на довкілля, у якому буде визначено допустимість провадження такої планованої діяльності (ч. 3 ст. 11 Закону України «Про оцінку впливу на довкілля»), що надається Міністерством захисту довкілля та природних ресурсів України.

15. Усі зауваження та пропозиції громадськості до планованої діяльності, обсягу досліджень і рівня деталізації інформації, що підлягає включенню до звіту з оцінки впливу на довкілля, необхідно надсилати до:

Міністерство захисту довкілля та природних ресурсів України, Департамент екологічної оцінки та контролю,

поштова адреса: 03035, м. Київ, вул. Митрополита Василя Липківського, 35

тел.: +38 (044) 206-31-40, +38 (044) 206-31-50, e-mail: OVD@mepr.gov.ua

контактна особа: Тіщенкова Марина Олегівна, директор Департаменту екологічної оцінки та контролю, тел.: +38 (044) 206-31-40

ВІСТІ ЗВІДУСІЛЬ

Глава британського уряду відгуляв весілля

МОЛОДЯТА. Цими вихідними прем'єр-міністр Великої Британії Борис Джонсон офіційно взяв шлюб зі своєю цивільною дружиною Керрі Сімондс під час таємної церемонії, що відбулася у Вестмінстерському абатстві, повідомляє BBC. Речник Даунінг-стріт заявив, що вінчання глави британського уряду та його нареченої було невеликою церемонією і що наступного літа пара планує відсвяткувати його разом із родиною та друзями.

Як повідомляють ЗМІ, на весільну церемонію запросили 30 осіб — саме таку кількість гостей дозволено для подібних заходів згідно з нормами обмежень, затверджених у Великій Британії. До підготовки вінчання залучили невелику групу церковних служителів. Жодних деталей про те, кого з членів уряду запросили на церемонію, ЗМІ не повідомляють. Однак дехто із запрошених гостей поширив фото, на яких видно, що під час вінчання нова місіс Джонсон була в білому платті, яке спеціально для цієї нагоди створив грецький дизайнер Крістос Костареллос, який навчався у Лондонському коледжі моди. За словами дизайнера, на створення весільної сукні його надихнув дух античної грецької філософії.



Фото з сайту mirror.co.uk

Це вже третій офіційний шлюб Бориса Джонсона. І перший на посаді прем'єра за двохсотрічну історію країни

Керрі Сімондс до того, як стати місіс Джонсон, працювала у пресслужбі партії консерваторів, а потім у виборчому штабі Бориса Джонсона, який на той час балотувався на другий термін мера Лондона. Згодом її призначили очільницею служби комунікації партії консерваторів. Після цього вона працювала у відділах зв'язків з громадськістю кількох природоохоронних організацій.

Борис Джонсон був одружений двічі. Британські масмедіа почали писати про його романтичні стосунки з Керрі Сімондс на початку 2019 року. А в лютому 2020 року пара повідомила про заручини й вагітність Керрі. Їхній син Вілфред з'явився на світ торік у квітні. За останні 200 років Борис Джонсон став першим прем'єр-міністром, який одружився, перебуваючи на цій посаді.

Колишня вчителька поставила рекорд сходження на Еверест

ВИКЛИК. Колишня 45-річна вчителька з Гонконгу Цанг Інь Хунг піднялася на вершину найвищої гори у світі за 25 годин 50 хвилин. Вона поставила рекорд найшвидшого сходження на Еверест серед жінок. «Я відчуваю легкість і щастя, хоча не хотіла встановлювати жодних рекордів, а прагнула кинути виклик собі», — сказала Цанг Інь Хунг у розмові з журналістами в Непалі після спуску з вершини Евересту.

Найвища вершина світу не дозволила рекордсменці підкорити себе з першої спроби

Фото з сайту taisounds.com

Першу спробу сходження альпіністка зробила 11 травня, але тоді негода змусила її повернутися назад. А 22 травня вона виїхала з базового табору о 13:20 за місцевим часом і досягла вершини о 15:10 наступного дня, повідомив представник уряду Непалу агентству Reuters. Так Цанг Інь Хунг побила рекорд 2017 року, встановлений Пунджо Джангму Лама з Непалу, яка піднялася на Еверест за 39 годин і шість хвилин. Цанг Інь Хунг була однією з трьох альпіністів, які цими днями піднімалися на найвищу у світі вершину для встановлення рекордів. Серед них був 75-річний американець Артур Мюр, який став найстаршим серед альпіністів, котрі долали цю гору. А також 46-річний сліпий китаєць Чжан Хун, який став першою людиною з такою вадою зору, що піднялася на Еверест. Чжан Хун втратив зір у 21 рік через глаукому. Проте це не зупинило його від здійснення мрії. «Втратив ти зір, не маєш ніг або рук — це не має значення, поки маєш тверезий розум і наполегливість», — сказав журналістам Чжан Хун.

Мавпи можуть змінювати акцент у стресових умовах

СВІТ ТВАРИН. Якщо ви коли-небудь змінювали поведінку через те, що відчували соціальний тиск, то ви не самотні. Згідно з новими дослідженнями, мавпи, потрапляючи на територію інших видів, змінюють звуки та крики, адаптуючи мову, щоб краще порозумітися. Про це йдеться у дослідженні, опублікованому в журналі «Поведінкова екологія та соціобіологія», яке вивчило поведінку 15 груп рябих і червонорукиx тамаринів, котрі живуть у тропічних лісах Амазонки в Бразилії.

Згідно з повідомленням британського Університету Англії Раскіна (ARU), науковці якого брали участь у дослідженні, червонорукі тамарини вокально гнучкіші й частіше кричать, ніж рябі. А рябі для спілкування використовують протяжний крик-заклик. Проте вчені виявили: коли червонорукі тамарини потрапляли на територію рябих, то починали спілкуватися за допомогою протяжного крику.

«Ми виявили, що лише червонорукі тамарини змінюють спосіб спілкування на такий, яким спілкуються рябі, і це трапляється лише на тих територіях, де вони опиняються разом», — заявила авторка дослідження, професорка Бразильського національного інституту з дослідження Амазонки Тайнара Собоза. За її словами, чому один вид приматів так пристосовується до іншого, невідомо, але, можливо, це допомагає їм у боротьбі за харчові ресурси.

«У деяких випадках різні, але наближені один до одного види, замість того, щоб підкреслювати свою відмінність, сходяться, щоб продемонструвати подібні риси», — пояснив доцент кафедри еволюційної біології ARU Джейкоб Данн. Він зазначив: дослідження доводить, що крик-заклик одного виду став спільною мовою на спільних територіях. «Оскільки ці види тамаринів залежать від одних і тих самих ресурсів, то адаптація акценту в їхніх закликах допомагає цим крихітним приматам легше ідентифікувати одне одного в густому лісі й потенційно уникнути конфлікту», — припустив учений. Він наголосив, що результати дослідження свідчать, що соціальний та екологічний тиск важливі для формування способу спілкування приматів.

ПОГОДА НА ЗАВТРА

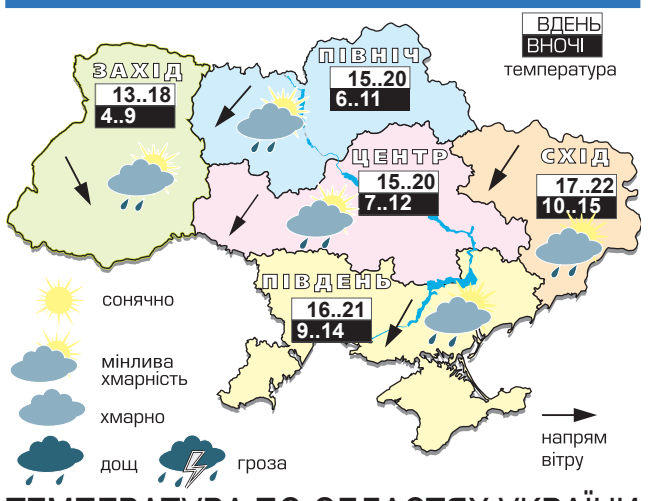

ТЕМПЕРАТУРА ПО ОБЛАСТЯХ УКРАЇНИ НА 2 ЧЕРВНЯ

Область	Ніч	День	Область	Ніч	День
Київська	+6 +11	+15 +20	Черкаська	+7 +12	+15 +20
Житомирська	+5 +10	+15 +20	Кіровоградська	+7 +12	+15 +20
Чернігівська	+6 +11	+15 +20	Полтавська	+7 +12	+15 +20
Сумська	+6 +11	+15 +20	Дніпропетровська	+7 +12	+15 +20
Закарпатська	+4 +9	+14 +19	Одеська	+9 +14	+16 +21
Рівненська	+4 +9	+13 +18	Миколаївська	+9 +14	+16 +21
Львівська	+4 +9	+13 +18	Херсонська	+9 +14	+16 +21
Івано-Франківська	+4 +9	+13 +18	Запорізька	+9 +14	+16 +21
Волинська	+4 +9	+13 +18	Харківська	+10 +15	+15 +20
Хмельницька	+4 +9	+13 +18	Донецька	+10 +15	+17 +22
Чернівецька	+4 +9	+13 +18	Луганська	+10 +15	+18 +23
Тернопільська	+4 +9	+13 +18	Крим	+10 +15	+16 +21
Вінницька	+5 +10	+15 +20	Київ	+9 +11	+15 +17

Укргідрометцентр

Щоб зупинити пандемію, слід щепити 70 відсотків населення планети

ВАКЦИНАЦІЯ. Пандемія коронавірусу не закінчиться, поки щонайменше 70% населення світу не отримає щеплення. Про це заявив європейський директор ВООЗ Ганс Клюге в інтерв'ю AFP. Він засудив той факт, що «вакцинаційна кампанія у багатьох країнах розгортається надто повільно». До цього переліку, за словами Ганса Клюге, входить і Європа, де значне занепокоєння викликає розповсюдження нових штамів коронавірусу, що вирізняються високим ступенем поширюваності.

«Ми знаємо, що штам B.1617 (індійський варіант) інфекційніший, ніж B.117 (британський), який був заразнішим за попередній», — пояснив експерт. Також він наголосив, що всі затверджені вакцини дієві проти нових мутацій коронавірусу.

За словами Ганса Клюге, важливо пришвидшити темп перебігу пандемії, що триває довше, ніж очікувалося. «В умовах пандемії швидкість її перебігу надзвичайно суттєва», — заявив він, наголосивши, що саме цього розуміння не вистачало на початку епідемії.

За даними ВООЗ, у країнах-членах ЄС 36,6% населення отримало одну дозу вакцини, а 16,9% повністю провакциновано.

Фото з сайту hss.edu

Темпи вакцинації визнано недостатніми в усьому світі

Сторінку підготувала Вікторія ВЛАСЕНКО, *«Урядовий кур'єр»*

УРЯДОВИЙ КУР'ЄР

Засновник — Кабінет Міністрів України
Реєстраційне свідоцтво КВ № 2 від 12 квітня 1994 року
Передплатні індекси «Урядового кур'єра» —
61035, *40227 (соціальний)*

Головний редактор — **Сергій БРАГА**
Перший заступник головного редактора **Леонід САМСОНЕНКО**
Заступник головного редактора **Павло БЕБА**

Адреса в Інтернеті: **www.ukurier.gov.ua**
Адреса редакції: **01008, Київ, вул. Михайла Грушевського, 14**
Телефон для довідок: **253-12-95.**
Телефони відділу реклами: **253-55-09,**
факс: **230-06-71,** e-mail: **adv@ukcc.com.ua**
«Урядовий кур'єр» виходить у вівторок, середу, четвер, п'ятницю та суботу
Зам. № 83 629
Загальний тираж за червень 185 040

Листування з читачами тільки на сторінках газети.
Відповідальність за достовірність інформації та реклами несуть автори та рекламодавці.
Набрано і зверстано у комп'ютерному центрі «Урядового кур'єра».
Друк: ТОВ «Мега-Поліграф», 04073, Київ, вул. Марка Вовчка, 12/14
www.mega-poligraf.kiev.ua